

UCHWAŁA NR XVII/560/20
RADY MIASTA SZCZECIN
z dnia 28 kwietnia 2020 r.

w sprawie miejscowego planu zagospodarowania przestrzennego „Zawadzkiego - Klonowica 8” w Szczecinie

Na podstawie art. 20 ust. 1 ustawy z dnia 27 marca 2003 roku o planowaniu i zagospodarowaniu przestrzennym (Dz. U. z 2020 r. poz. 293, zm. z 2020 r. poz. 471), **Rada Miasta Szczecin uchwala, co następuje:**

§ 1. 1. Zgodnie z Uchwałą Nr XL/1154/18 Rady Miasta Szczecin z dnia 24 kwietnia 2018 r. w sprawie przystąpienia do sporządzenia miejscowego planu zagospodarowania przestrzennego „Zawadzkiego - Klonowica 8” w Szczecinie, po stwierdzeniu, że plan nie narusza ustaleń Studium uwarunkowań i kierunków zagospodarowania przestrzennego Miasta Szczecin (Uchwała Nr XVII/470/12 Rady Miasta Szczecin z dn. 26.03.2012 r.) uchwala się miejscowy plan zagospodarowania przestrzennego „Zawadzkiego - Klonowica 8” w Szczecinie, na obszarze osiedla Zawadzkiego - Klonowica w rejonie ul. Tadeusza Zawadzkiego i ul. Władysława Szafera, zwany dalej planem.

2. Plan obejmuje obszar o powierzchni ok. 0,635 ha, położony przy ul. Tadeusza Zawadzkiego i ul. Władysława Szafera, stanowiący teren elementarny Z.Z.1011.U.

3. Granice obszaru objętego planem określa rysunek planu w skali 1:1000, zwany dalej rysunkiem planu.

§ 2. Przedmiotem planu są tereny usług oraz infrastruktura techniczna i obsługa komunikacyjna.

§ 3. 1. Rysunek planu w skali 1:1000 stanowi Załącznik nr 1, będący integralną częścią uchwały.

2. Wyrys ze Studium uwarunkowań i kierunków zagospodarowania przestrzennego Miasta Szczecin (Uchwała Nr XVII/470/12 Rady Miasta Szczecin z dn. 26.03.2012 r.) stanowi Załącznik nr 2 będący integralną częścią uchwały.

3. Rozstrzygnięcia o sposobie realizacji zapisanych w planie inwestycji z zakresu infrastruktury technicznej, które należą do zadań własnych gminy oraz zasadach ich finansowania stanowi Załącznik nr 3, będący integralną częścią uchwały.

4. Rozstrzygnięcia o sposobie rozpatrzenia uwag do projektu planu stanowi Załącznik nr 4, będący integralną częścią uchwały.

Rozdział 1.
Zasady konstrukcji planu

§ 4. 1. Obszar planu stanowi jeden teren elementarny, dla którego ustala się przeznaczenie, zasady zabudowy i zagospodarowania terenu.

2. Teren elementarny oznaczony jest na rysunku planu oraz w tekście planu w sposób następujący:

- 1) Z - symbol dzielnicy Zachód;
- 2) Z - symbol osiedla Zawadzkiego - Klonowica;
- 3) 1011 - numer terenu elementarnego;
- 4) U - symbol przeznaczenia terenu: usługi.

3. Ustalenia dla terenu elementarnego formułowane są w następujących grupach ustaleń:

- 1) ustalenia funkcjonalne;
- 2) ustalenia ekologiczne;
- 3) ustalenia kompozycji, form zabudowy i sposobu zagospodarowania terenu;

- 4) ustalenia zasad i warunków scalania i podziału nieruchomości;
- 5) ustalenia komunikacyjne;
- 6) ustalenia inżynierskie.

4. Przebieg linii dla celów opracowań geodezyjnych określa się poprzez odczyt graficzny osi linii z rysunku planu.

§ 5. Użyte w planie określenia oznaczają:

- 1) **dach płaski** - dachy o połaciach głównych pochylonych pod kątem mniejszym niż 25 stopni;
- 2) **nieprzekraczalna linia zabudowy** - linia ograniczająca obszar usytuowania budynku; lico budynku nie może przekraczać nieprzekraczalnej linii zabudowy;
- 3) **powierzchnia zabudowy (powierzchnia zabudowana)** - obszar wyznaczony przez rzut pionowy skrajnego obrysu budynku w stanie wykończonym na płaszczyznę poziomą, przyjmując za podstawę obrys: parteru - w wypadku, gdy jest on większy od rzutu pionowego obrysu ścian fundamentowych, albo ścian fundamentowych, jeżeli na poziomie terenu jest on większy od rzutu obrysu parteru, przy czym:
 - a) do powierzchni zabudowy wlicza się powierzchnię występujących w obrebie przyziemia takich elementów budynku jak: prześwity, przejścia i przejazdy (bramy), ganki, krużganki, loggie wgłębne (cofnięte) i loggio - balkony przystawiane, werandy otwarte i oszklone oraz przybudowane szklarnie (ogrody zimowe), garaże lub wiaty garażowe - stanowiące integralną część budynku oraz powierzchnię obiektów pomocniczych (gospodarczych) jak garaże, szklarnie, altany itp.;
 - b) do powierzchni zabudowy nie wlicza się powierzchni budynków lub ich części znajdujących się poniżej poziomu terenu oraz powierzchni schodów, pochylni i ramp zewnętrznych, studzienek przy okienkach piwnicznych, osłon przeciwsłonecznych, daszków, okapów dachowych a także nadwieszonych części budynku powyżej parteru, basenów i sztucznych oczek wodnych;
 - c) do powierzchni zabudowy nie wlicza się ociepleń realizowanych na budynkach istniejących w dniu wejścia w życie niniejszego planu;
- 4) **inżynierskie urządzenia sieciowe** – urządzenia techniczne lub obiekty inżynierii lądowej i wodnej połączone z sieciami uzbrojenia terenu np.: stacje transformatorowe i prostownikowe, szafki teletechniczne i elektroenergetyczne, punkty i stacje ładowania pojazdów elektrycznych, hydrofarmy, pompownie wody i ścieków, przelewy burzowe, piaskowniki, osadniki, filtry i separatory, zbiorniki retencyjne, odwodnienia dróg, przepusty, mnichy, stopnie wodne, stacje gazowe, komory zasuw, wymienniki ciepła, pompownie na sieci ciepłowniczej, anteny telekomunikacyjne i inne;
- 5) **pas techniczny** – niezabudowany pas terenu (poza pasami drogowymi), który zabezpiecza eksploatację i dostęp do sieci i urządzeń inżynierskich sieciowych, o szerokości uzależnionej od parametrów i rodzaju sieci.

Rozdział 2.

Ustalenia szczegółowe dla obszaru planu

§ 6. Teren elementarny Z.Z.1011.U

1. Ustalenia funkcjonalne:

- 1) przeznaczenie terenu: usługi;
- 2) na działkach nr 2/50 i 2/51 z obrębu 2008 ustala się punkty usługowo - handlowe o powierzchni sprzedaży każdego nie większej niż 100 m² oraz jeden punkt handlowy o powierzchni sprzedaży nie większej niż 200 m²;
- 3) na działce 2/52 z obrębu 2008 ustala się sklep o powierzchni sprzedaży nie większej niż 600 m²;

- 4) zakazuje się lokalizacji elektrowni i mikroinstalacji wiatrowych oraz innych instalacji wykorzystujących energię wiatru do wytwarzania energii elektrycznej.

2. Ustalenia ekologiczne:

Zakazuje się zmniejszania powierzchni terenu biologicznie czynnej istniejącej w dniu wejścia w życie niniejszego planu.

3. Ustalenia kompozycji, form zabudowy i sposobu zagospodarowania terenu:

- 1) maksymalna powierzchnia zabudowy w granicach działki budowlanej: 50 %;
- 2) wysokość zabudowy: 1 kondygnacja nadziemna, lecz nie więcej niż 9,5 m do najwyższego punktu przekrycia dachu;
- 3) budynki kryte dachami płaskimi, z zastrzeżeniem pkt 4;
- 4) dopuszcza się zadaszenia przejść pomiędzy obiektami usługowymi, dachami płaskimi lub przestrzennymi; zadaszeń nie wlicza się do powierzchni zabudowy;
- 5) zakazuje się lokalizowania nowych tymczasowych obiektów budowlanych typu: kioski, pawilony, z zastrzeżeniem pkt 6;
- 6) dopuszcza się lokalizowanie:
 - a) obiektów związanych z imprezami trwającymi do kilku dni (wystawy, kiermasze świąteczne itp.),
 - b) ogródków gastronomicznych bez obiektów kubaturowych,
 - c) punktów sprzedaży okazjonalnej, sezonowej do kilku dni, związanej ze sprzedażą np. choinek, ryb itp.;
- 7) dopuszcza się niezależnie od sposobu zabudowy i zagospodarowania terenu ustalonego w planie, rozwiązania uwzględniające potrzeby osób ze szczególnymi potrzebami, zgodnie z przepisami odrębnymi;
- 8) ustala się wskaźnik intensywności zabudowy w granicach działki budowlanej: od 0 do 0,5;
- 9) nieprzekraczalna linia zabudowy określona na rysunku planu;
- 10) ustala się pas techniczny o szerokości:
 - a) 1 m (po 0,5 m z każdej strony od osi) dla sieci wodociągowych i kanalizacyjnych, a w przypadku urządzeń zlokalizowanych na sieci o szerokości powyżej 1 m szerokość pasa technicznego powinna odpowiadać szerokości danego urządzenia,
 - b) 0,5 m dla sieci ciepłej, z każdej strony od skrajni przewodu,
 - c) 0,5 m (po 0,25 m z każdej strony od osi linii) dla kablowych sieci elektroenergetycznych średniego napięcia SN i niskiego napięcia nn;
- 11) w pasie technicznym zakazuje się: zabudowy kubaturowej, nasadzeń drzew i krzewów, utwardzenia terenu z zastosowaniem nawierzchni nierozbieralnych;
- 12) obowiązuje strefa kontrolowana dla sieci gazowej zgodnie z przepisami odrębnymi;
- 13) ustala się minimalną odległość nowej zabudowy od skrajni przewodu sieci ciepłej: 1,5 m.

4. Ustalenia zasad i warunków scalania i podziału nieruchomości.

- 1) w obszarze planu nie określa się obszarów wymagających przeprowadzenia procedury scalania i podziału nieruchomości;
- 2) z uwagi na nie wystąpienie problematyki scalania i podziału nieruchomości, nie określa się szczegółowych zasad i warunków scalania i podziału nieruchomości objętych planem.

5. Ustalenia komunikacyjne.

- 1) obsługę komunikacyjną obszaru objętego planem ustala się z istniejącej ul. A. Zawadzkiego (poza granicami planu) połączonej z układem komunikacyjnym miasta;

- 2) przy budowie każdego obiektu budowlanego oraz przebudowie lub zmianie sposobu użytkowania obiektu istniejącego, nakazuje się - z zastrzeżeniem pkt 7 - umieszczenie na terenie realizowanej inwestycji odpowiedniej dla jej prawidłowego funkcjonowania liczby miejsc postojowych dla samochodów osobowych, pojazdów zaopatrzonych w kartę parkingową i rowerów, która wynika z przyrostu potrzeb parkingowych wywołanych tą inwestycją;
- 3) ustala się następujące wskaźniki do obliczania liczby miejsc postojowych przeznaczonych do parkowania dla samochodów osobowych, pojazdów zaopatrzonych w kartę parkingową oraz miejsc postojowych dla rowerów:

L.p.	Obiekt lub teren	Wskaźnik liczby miejsc postojowych (mp) dla samochodów osobowych	Minimalny wskaźnik miejsc postojowych (mp) dla pojazdów zaopatrzonych w kartę parkingową	Minimalny wskaźnik miejsc postojowych (mp) dla rowerów
1	2	3	4	5
1.	Targowiska, hale targowe osiedlowe	nie więcej niż 1mp/100 m ² pow. całkowitej	1mp/targowisko (hale targową)	0,5 – 1mp/100 m ² pow. całkowitej
2.	Sklepy	nie mniej niż 1mp i nie więcej niż 2,5mp/100 m ² pow. sprzedaży	1 mp/500 m ² pow. sprzedaży	0,5 – 2 mp/100 m ² pow. sprzedaży
3.	Usługi różne	nie mniej niż 1 i nie więcej niż 2mp/100 m ² pow. użytkowej*	1mp/500 m ² pow. użytkowej*	nie mniej niż 0,2 mp/100 m ² pow. użytkowej *

* do powierzchni użytkowej, w przypadku obliczeń zapotrzebowania miejsc postojowych, nie zalicza się: powierzchni garaży i urządzeń technicznych, magazynów, archiwów, itp.

- 4) w przypadku, gdy wynik obliczeń liczby miejsc postojowych nie jest liczbą całkowitą, to zaokrągla się go pomijając końcówki wyniku obliczeń niższe lub równe 0,5, a końcówki wyższe od 0,5 zaokrągla się w górę do liczby całkowitej;
- 5) ogólna liczba miejsc postojowych dla samochodów stanowi sumę liczb miejsc postojowych obliczoną na podstawie wskaźników z kolumny 3 i 4 powyższej tabeli;
- 6) w przypadku braku możliwości realizacji miejsc postojowych dla rowerów na terenie inwestycji dopuszcza się ich lokalizację w granicach pasa drogowego pod warunkiem nie powodowania ograniczeń w ruchu pieszych;
- 7) wymogi w zakresie potrzeb na miejsca postojowe określone w pkt 3, 4 i 5 nie obowiązują w przypadku:
- zmiany sposobu użytkowania, przebudowy, rozbudowy obiektu budowlanego wywołującej potrzeby parkingowe do 1 miejsca postojowego,
 - budowy, przebudowy, rozbudowy tymczasowego obiektu budowlanego wywołującej potrzeby parkingowe do 3 miejsc postojowych,
 - zagospodarowania tymczasowego związanego z użytkowaniem sezonowym (letnie ogródki gastronomiczne, itp.).

6. Ustalenia inżynieryjne.

- 1) zaopatrzenie w wodę, gaz, ciepło, energię elektryczną oraz odprowadzanie ścieków i wód opadowych realizuje się w oparciu o sieci uzbrojenia w terenie Z.Z.1011.U oraz spoza obszaru planu;

- 2) dopuszcza się przebudowę, rozbudowę, remont i likwidację istniejących oraz budowę nowych sieci uzbrojenia terenu wraz z realizacją niezbędnych inżynierskich urządzeń sieciowych obsługujących ustalone planem przeznaczenie terenu przy czym:
 - a) dojścia i dojazdy wydzielane lub urządzone w granicach terenu elementarnego wyznaczają korytarze infrastruktury technicznej, w których mogą być prowadzone sieci uzbrojenia terenu,
 - b) nowe sieci inżynierskie oraz istniejące, przeznaczone do przebudowy, należy prowadzić jako podziemne; ustalenia dla sieci i inżynierskich urządzeń sieciowych obowiązują z zastrzeżeniem pkt 12;
- 3) system wodociągowy należy realizować:
 - a) z zapewnieniem funkcjonowania publicznych urządzeń zaopatrzenia w wodę w warunkach specjalnych, zgodnie z obowiązującymi przepisami obrony cywilnej,
 - b) z uwzględnieniem zapewnienia wymaganego zapotrzebowania na wodę dla celów przeciwpożarowych;
- 4) dopuszcza się odprowadzenie wód opadowych i roztopowych do kanalizacji deszczowej po spełnieniu wymagań dotyczących ich czystości określonych w przepisach odrębnych;
- 5) dopuszcza się retencjonowanie (gromadzenie i przetrzymanie) wód opadowych i roztopowych i ich wykorzystanie do celów własnych lub opóźnionym odprowadzeniem do kanalizacji deszczowej;
- 6) dla nowych inwestycji realizowanych z zabudową, o powierzchni połąci dachowych i utwardzonych powierzchni terenu większej niż 1000 m², obowiązuje zastosowanie retencji wód opadowych i roztopowych zebranych z tej powierzchni z ich wtórnym wykorzystaniem lub opóźnionym odprowadzeniem do kanalizacji deszczowej po spełnieniu wymagań dotyczących ich czystości określonych w przepisach odrębnych;
- 7) dopuszcza się pozyskiwanie energii z indywidualnych i lokalnych źródeł, o parametrach emisji zanieczyszczeń spełniających warunki ochrony środowiska z dostosowaniem do warunków geologicznych, zgodnie z przepisami prawa geologicznego i górniczego wykorzystujących:
 - a) niskoemisyjne instalacje na paliwo ciekłe lub gaz,
 - b) energię elektryczną lub odnawialne źródła energii, z wyłączeniem instalacji wykorzystujących energię wiatru do wytwarzania energii elektrycznej;
- 8) dopuszcza się budowę źródeł wytwarzających w skojarzeniu ciepło i energię elektryczną;
- 9) dopuszcza się realizację sieci ciepłej w terenach zabudowy usługowej pomiędzy linią zabudowy a linią regulacyjną ulic;
- 10) dopuszcza się przebudowę, rozbudowę, remont lub likwidację i budowę w nowej lokalizacji stacji transformatorowej SN/nn oraz realizację sieci elektroenergetycznych;
- 11) dopuszcza się realizację stacji transformatorowych zgodnie z przepisami odrębnymi;
- 12) ustala się obsługę telekomunikacyjną z istniejącej i nowej infrastruktury telekomunikacyjnej zlokalizowanej na obszarze lub poza obszarem planu; przebudowę, rozbudowę, remont, likwidację oraz budowę sieci i urządzeń infrastruktury telekomunikacyjnej realizuje się zgodnie z przepisami odrębnymi;
- 13) nakazuje się gromadzenie odpadów w sposób zapewniający możliwość ich selektywnej zbiórki;
- 14) ustala się minimalne średnice sieci rozdzielczych uzbrojenia terenu: sieć wodociągowa 90 mm, sieć gazowa - 25 mm, sieć ciepła - 20 mm, kanalizacja sanitarna - 0,20 m, kanalizacja deszczowa - 0,30 m;
- 15) teren objęty planem znajduje się w granicach Głównego Zbiornika Wód Podziemnych nr 122 - Dolina kopalna Szczecin.

Rozdział 3. Ustalenia końcowe

§ 7. Ustala się stawkę procentową służącą naliczaniu opłaty, o której mowa w art. 36 ust. 4 ustawy o planowaniu i zagospodarowaniu przestrzennym w wysokości 30% dla całego obszaru planu.

§ 8. Na obszarze objętym planem uchwalonym niniejszą uchwałą traci moc Uchwała Nr LV/1023/06 Rady Miasta Szczecin z dnia 24.04.2006 r. w sprawie Miejscowego planu zagospodarowania przestrzennego „Zawadzkiego - Klonowica” w Szczecinie (Dz. Urz. Woj. Zachodniopomorskiego Nr 76 z 9.06.2006 r. poz. 1330) zmieniona:

- 1) Uchwałą Nr XXXVIII/940/09 Rady Miasta Szczecin z dnia 7.09.2009 r. w sprawie zmiany Miejscowego planu zagospodarowania przestrzennego „Zawadzkiego - Klonowica” w Szczecinie pod nazwą „Zawadzkiego - Klonowica 2” (Dz. Urz. Woj. Zachodniopomorskiego Nr 70 z 13.10.2009 r. poz. 1867);
- 2) Uchwałą Nr LI/1317/10 Rady Miasta Szczecin z dnia 27.09.2010 r. w sprawie zmiany Miejscowego planu zagospodarowania przestrzennego „Zawadzkiego - Klonowica 3” w Szczecinie (Dz. Urz. Woj. Zachodniopomorskiego Nr 106 z 20.10.2010 r. poz. 1893);
- 3) Uchwałą Nr XXX/1017/13 Rady Miasta Szczecin z dnia 18.11.2013 r. w sprawie miejscowego planu zagospodarowania przestrzennego „Zawadzkiego - Klonowica 4” w Szczecinie (Dz. Urz. Woj. Zachodniopomorskiego z dnia 13.12.2013 r. poz. 4457);
- 4) Uchwałą Nr VIII/120/15 Rady Miasta Szczecin z dnia 26.05.2015 r. w sprawie miejscowego planu zagospodarowania przestrzennego „Zawadzkiego - Klonowica 6” w Szczecinie (Dz. Urz. Woj. Zachodniopomorskiego z dnia 18.06.2015 r. poz. 2444);
- 5) Uchwałą Nr XVII/404/16 Rady Miasta Szczecin z dnia 22.03.2016 r. w sprawie miejscowego planu zagospodarowania przestrzennego „Zawadzkiego - Klonowica 7” w Szczecinie (Dz. Urz. Woj. Zachodniopomorskiego z dnia 27.04.2016 r. poz. 1722);
- 6) Uchwałą Nr XXVIII/713/17 Rady Miasta Szczecin z dnia 28.03.2017 r. w sprawie miejscowego planu zagospodarowania przestrzennego „Zawadzkiego - Klonowica 5” w Szczecinie (Dz. Urz. Woj. Zachodniopomorskiego z dnia 12.04.2017 r. poz. 1605).

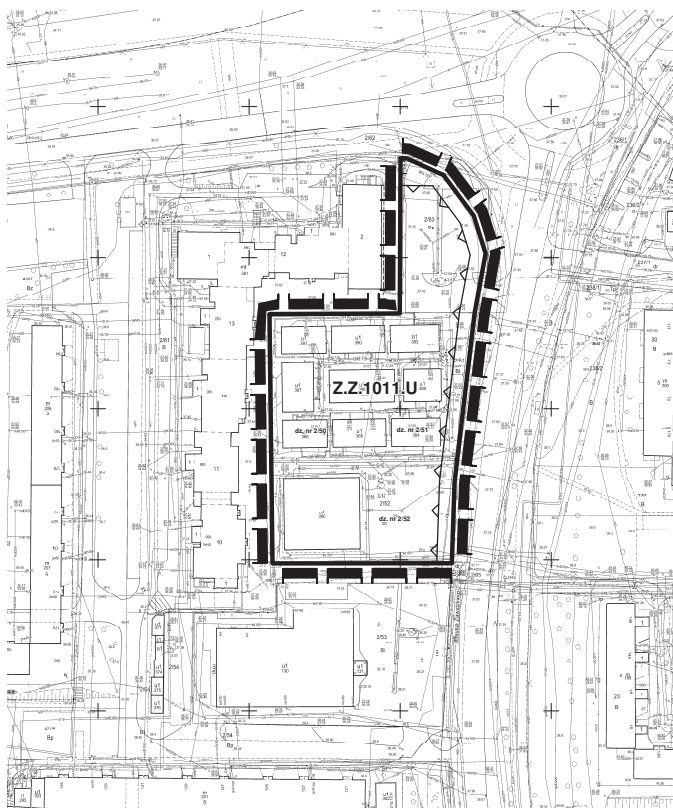
§ 9. Wykonanie uchwały powierza się Prezydentowi Miasta Szczecin.

§ 10. Uchwała wchodzi w życie po upływie 14 dni od dnia ogłoszenia w Dzienniku Urzędowym Województwa Zachodniopomorskiego i podlega również publikacji na stronie internetowej gminy.

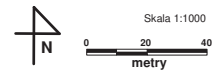
Przewodnicząca Rady Miasta Szczecin

Renata Łażewska

Załącznik Nr 1 do uchwały Nr XVII/560/20
Rady Miasta Szczecin
z dnia 28 kwietnia 2020 r.



Załącznik nr 1
do Uchwały Rady Miasta Szczecin
w sprawie miejscowego planu
zagospodarowania przestrzennego
"Zawadzkiego - Klonowica 8" w Szczecinie

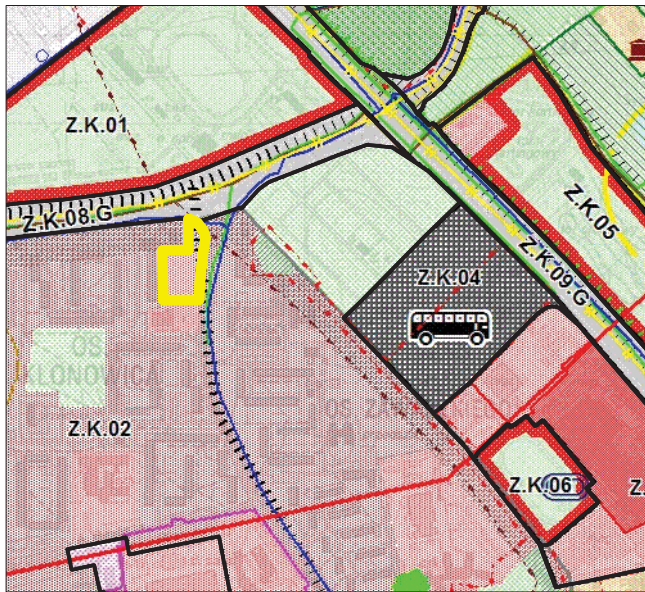


LEGENDA

	GRANICA TERENU OBJĘTEGO PLANEM
	LINIA ROZGRANICZAJĄCA TEREN ELEMENTARNY
	OZNACZENIE TERENU ELEMENTARNEGO
	SYMBOL DZIELNICZY ZACHÓD
	SYMBOL OSIEDLA ZAWADZKIEGO - KLONOWICA
	NUMER TERENU ELEMENTARNEGO
	SYMBOL PRZEZNACZENIA TERENU - USŁUGI
	NUMERY DZIAŁEK GEODEZYJNYCH
	NIEPRZEKARCZALNE LINIE ZABUDOWY

Rysunek mpp opracowano na mapie zasadniczej.

Załącznik Nr 2 do uchwały Nr XVII/560/20
Rady Miasta Szczecin
z dnia 28 kwietnia 2020 r.



Załącznik nr 2 do Uchwały Rady Miasta Szczecin w sprawie miejscowego planu zagospodarowania przestrzennego "Zawadzkiego - Klonowica 8" w Szczecinie

Wyrys ze Studium uwarunkowań i kierunków zagospodarowania przestrzennego miasta Szczecina (Uchw. nr XVII/470/12 RM Szczecin z dn. 26.03.2012 r.) z oznaczeniem granic obszaru objętego mpzp "Zawadzkiego - Klonowica 8"

skala 1 : 10 000

Granica obszaru objętego planem

LEGENDA:

INFORMACJE OGÓLNE:

- GRANICA OBSZARU OBJĘTEGO STUDIUM GRANICA MIASTA
- GRANICE GMIN SĄSIEDNIICH
- GRANICE OSIEDLI
- GRUNTY LESNE WYMAGAJĄCE ZGODY NA ZMIANĘ PRZEZNACZENIA NA CELE NIELEŚNE
- GRANICE I OZNACZENIA JEDNOSTEK PLANISTYCZNYCH: S - symbol obszarów; B - symbol osiedli; 02 - numer jednostki w osiedlu
- GRANICA JEDNOSTKI PLANISTYCZNEJ DO UŚCISŁENIA W MIEJSCOWYM PLANIE ZAGOSPODAROWANIA PRZESTRZENNEGO
- TERENY ZAMKNIĘTE
- MORSKIE WODY WEWNĘTRZNE

FUNKCJE DOMINUJĄCE:

- WODY ŚRODLĄDOWE
- LASY
- ZIELEŃ CEMENTARNA
- ZIELEŃ URZĄDZONA
- ZIELEŃ NATURALNA
- OGRODY DZIAŁKOWE
- OBSZAR WIELOFUNKCYJNEJ ZABUDOWY ŚRODMIEJSKIEJ
- ZABUDOWA MIESZKANIOWA WIELORODZINNA WYSOKIEJ INTENSYWNOŚCI
- ZABUDOWA MIESZKANIOWA WIELORODZINNA NISKIEJ INTENSYWNOŚCI
- ZABUDOWA MIESZKANIOWA JEDNORODZINNA
- UŚCISŁOŚĆ
- OBSZARY, NA KTÓRYCH DOPUSZCZA SIĘ LOKALIZACJĘ OBIEKTÓW HANDLOWYCH O POWIERZCHNI SPRZEDAŻY POWYŻEJ 2000 m²
- USŁUGI SPORTU I REKREACJI Z DUŻĄ KŁOSIĄ TERENÓW ZIELENI
- PRODUKCJA, USŁUGI I SKŁADY
- PARKI TECHNOLOGICZNE
- ROLNICZA PRZESTRZEŃ PRODUKCYJNA
- PLANOWANE SKŁADOWISKO REFULATU
- TERENY DO ZALESIENIA
- CENTRUM SPORTOWO-ROZRYWKOWO-HANDLOWE Z DOPUSZCZENIEM OBIEKTÓW HANDLOWYCH O POWIERZCHNI SPRZEDAŻY POWYŻEJ 2000 m²
- OBSZAR PRZESTRZENI PUBLICZNYCH
- ŚCISŁE CENTRUM
- LOTNISKO LOKALNE

KOMUNIKACJA:

- S.C.16.Z ULICE ZBIORCZE
- S.C.17.G ULICE GŁÓWNE
- D.S.04.GP ULICE GŁÓWNE RUCHU PRZYSPIESZONEGO
- D.K.12.S DRUGI EKSPRESOWE
- D.K.11.A AUTOSTRADY
- KKM WYDZIELONE TERENY POD EET
- PARKINGI STRATEGICZNE
- TRASY I PĘTLE TRAMWAJOWE
- TRASA I PĘTLE SZCZECIŃSKIEGO SZYBKIEGO TRAMWAJU
- WAŻNIEJSZE WĘZŁY PRZESIADKOWE
- ZAJĘZDNI KOMUNIKACJI ZBIOROWEJ
- LINIE KOLEJOWE
- STACJE KOLEJOWE
- TERENY KOLEJOWE
- OBSZARY NA KTÓRYCH OBOWIĄZUJE PRIORYTET DLA KOMUNIKACJI ZBIOROWEJ
- MORSKI TOR WODNY
- ŚRODLĄDOWY TOR WODNY
- GRANICA POMIĘDZY I I II STREFĄ PARKOWANIA
- GRANICA POMIĘDZY II I III STREFĄ PARKOWANIA

TURYSTYKA I SPORT:

- WAŻNIEJSZE TRASY ROWEROWE
- TRASY KONNE
- TRASY KAJAKOWE
- OBIEKTY SPORTOWE

INŻYNIERIA:

- UJĘCIA WODY
- PLANOWANA ROZBUDOWA UJĘĆ WODY
- TEREN OCHRONY POŚREDNIEJ UJĘĆ WODY
- ZBIORNIKI I POMPOWNIE WODOCIĄGOWE
- PLANOWANE ZBIORNIKI WODOCIĄGOWE
- MAGISTRALNE WODOCIĄGOWE
- PLANOWANE MAGISTRALNE WODOCIĄGOWE

- STACJE REDUKCJI JNO-POMIAROWE I-STOPNIA
- GAZOCIĄGI WYSOKIEGO CIŚNIENIA
- PLANOWANY GAZOCIĄG WYSOKIEGO CIŚNIENIA
- OCZYSZCZALNIE ŚCIEKÓW
- PRZEPOMPOWNIE ŚCIEKÓW
- KOLEKTORY SANITARNE
- PLANOWANE KOLEKTORY SANITARNE
- RURIOCIĄGI TŁOCZNE ŚCIEKÓW
- PLANOWANE RURIOCIĄGI TŁOCZNE ŚCIEKÓW
- KANALIZACJA DESZCZOWA
- PLANOWANA KANALIZACJA DESZCZOWA
- TEREN ELEKTROCIĘPŁOWNI
- GŁÓWNY PUNKT ZASILANIA
- PLANOWANY GŁÓWNY PUNKT ZASILANIA
- ELEKTROENERGETYCZNE LINIE NAJWYŻSZYCH NAPIĘCIA 220 kV I 400 kV
- PLANOWANE ELEKTROENERGETYCZNE LINIE NAJWYŻSZYCH NAPIĘCIA 220 kV
- ELEKTROENERGETYCZNE LINIE WYSOKICH NAPIĘĆ 110 kV
- PLANOWANE ELEKTROENERGETYCZNE LINIE WYSOKICH NAPIĘĆ 110 kV
- PLANOWANE ELEKTROENERGETYCZNE LINIE KABLOWO-NAPOWIETRZNE WYSOKICH NAPIĘĆ 110 kV
- PLANOWANE ELEKTROENERGETYCZNE LINIE KABLOWE WYSOKICH NAPIĘĆ 110 kV
- PLANOWANE ELEKTROENERGETYCZNE LINIE KABLOWO-NAPOWIETRZNE WYSOKICH NAPIĘĆ 110 kV
- CIEPŁOWNIE
- MAGISTRALNE CIEPLNE
- PLANOWANE MAGISTRALNE CIEPLNE
- WAŁY PRZECIWPÓWODZIOWE
- PRZECIWPÓWODZICZNE WĄZY I PRZECIWPÓWODZICZNE
- POMPOWNIE MELIORACYJNE
- PLANOWANE POMPOWNIE MELIORACYJNE
- OBSZARY ZAGROŻONE POWODZIĄ
- GRANICE GŁÓWNEGO ZBIORNIKA WÓD PODZIEMNYCH
- PUNKT ODBIORU ODPADÓW PROBLEMOWYCH
- STACJE PRZELĄDKOWE ODPADÓW
- INSTALACJA DO PRZEKSZTAŁCANIA, UNIESKODLIWIANIA LUB ODZYSKU ODPADÓW KOMUNALNYCH I FUNKCYJNIE TOJOWYCH ODPADÓW

OCHRONA ŚRODOWISKA NATURALNEGO I KULTUROWEGO:

- OBSZARY ZABYTKOWE WPISANE DO REJESTRU ZABYTKÓW
- OBIEKTY ZABYTKOWE WPISANE DO REJESTRU ZABYTKÓW
- STREFY OCHRONY KONSERWATORSKIEJ
- STREFA "E" OCHRONY EKSPOZYCJI
- STREFA "W1" ŚCISLEJ OCHRONY ZABYTKÓW ARCHEOLOGICZNYCH
- STREFA "WII" CZĘŚCIOWEJ OCHRONY ZABYTKÓW ARCHEOLOGICZNYCH
- STREFA "WIII" OGRANICZONEJ OCHRONY ZABYTKÓW ARCHEOLOGICZNYCH
- STANOWISKO DOKUMENTACYJNE
- GRANICE PARKÓW KRAJOBRAZOWYCH
- PROPONOWANA KOREKTA GRANICY PARKÓW KRAJOBRAZOWYCH
- GRANICE OTULINY PARKÓW KRAJOBRAZOWYCH
- PROPONOWANA KOREKTA GRANICY OTULINY PARKÓW KRAJOBRAZOWYCH
- ISTNIEJĄCE REZERWATY PRZYRODY
- PROPONOWANE REZERWATY PRZYRODY
- ISTNIEJĄCE POMNIKI PRZYRODY OŻYWIWIONEJ / NIEOŻYWIWIONEJ
- PROPONOWANE POMNIKI PRZYRODY OŻYWIWIONEJ / NIEOŻYWIWIONEJ
- ISTNIEJĄCE UŻYTKI EKOLOGICZNE
- PROPONOWANE UŻYTKI EKOLOGICZNE
- ISTNIEJĄCE ZESPÓŁY PRZYRODNICZO-KRAJOBRAZOWE
- PROPONOWANE ZESPÓŁY PRZYRODNICZO-KRAJOBRAZOWE
- ZPK SIEĆ OBSZARÓW "NATURA 2000"
- GRANICA OBSZARU SPECJALNEJ OCHRONY PTAKÓW "NATURA 2000"
- GRANICA SPECJALNEGO OBSZARU OCHRONY SIEDLISK "NATURA 2000"
- PROPONOWANE POWIĘKSZENIE SPECJALNEGO OBSZARU OCHRONY SIEDLISK "NATURA 2000"
- PLANOWANA LOKALIZACJA SZCZECIŃSKIEGO OGRODU BOTANICZNEGO ORAZ MNIEJSZYCH TEMATYCZNYCH OGRODÓW BOTANICZNYCH
- OBSZARY NARAŻONE NA OSUWANIE SIĘ MAS ZIEMNYCH
- ZŁOŻA KUPAŁIN
- GRANICA OBSZARU OBJĘTEGO "SYSTEMEM ZIELENI MIEJSKIEJ" (SZM)
- OBSZARY DO REKULTYWACJI
- ZZ-1 ZAKAZ ZABUDOWY
- ZZ-2 OGRANICZONY ZAKAZ ZABUDOWY

Załącznik Nr 3 do uchwały Nr XVII/560/20
Rady Miasta Szczecin
z dnia 28 kwietnia 2020 r.

w sprawie miejscowego planu zagospodarowania przestrzennego przestrzennego „Zawadzkiego - Klonowica 8” w Szczecinie.

Na podstawie art. 20 ust. 1 ustawy z dnia 27 marca 2003 roku o planowaniu i zagospodarowaniu przestrzennym (Dz. U. z 2020 r. poz. 293, zm. z 2020 r. poz. 471) określa się następujący **sposób realizacji oraz zasady finansowania inwestycji z zakresu infrastruktury technicznej, które należą do zadań własnych gminy:**

§ 1. W granicach niniejszego planu nie występują inwestycje z zakresu infrastruktury technicznej, które należą do zadań własnych gminy.

Załącznik Nr 4 do uchwały Nr XVII/560/20
Rady Miasta Szczecin
z dnia 28 kwietnia 2020 r.

w sprawie miejscowego planu zagospodarowania przestrzennego „Zawadzkiego - Klonowica 8” w Szczecinie.

Na podstawie art. 20 ust. 1 ustawy z dnia 27 marca 2003 roku o planowaniu i zagospodarowaniu przestrzennym (Dz. U. z 2020 r. poz. 293, zm. z 2020 r. poz. 471), **Rada Miasta Szczecin uchwala, co następuje:**

§ 1. 1. Projekt miejscowego planu zagospodarowania przestrzennego „Zawadzkiego - Klonowica 8” w Szczecinie wraz z prognozą oddziaływania na środowisko dwukrotnie wyłożono do publicznego wglądu w terminach od 18.10.2019 r. do 7.11.2019 r. (pierwsze wyłożenie) oraz od 30.01.2020 r. do 19.02.2020 r. (drugie wyłożenie).

2. W ustalonych terminach nie wniesiono uwag.