





OZNACZENIA
























	GRANICA OBSZARU OBJĘTEGO PLANEM W SKALI 1 : 2000
	FRAGMENT RYSUNKU PLANU W SKALI 1 : 1000
	LINIE ROZGRANICZAJĄCE TERENY O RÓŻNYM PRZEZNACZENIU - TERENY ELEMENTARNE
	NUMERY POLICYJNE (ADRESOWE)

D.O.3001.U,MN - D.O.3070 TSB.E OZNACZENIA TERENÓW ELEMENTARNYCH

D	- SYMBOL DZIELNICY
O	- SYMBOL OSIEDLA
3	- NUMER PLANU W OSIEDLU
001 - 070	- NUMERY TERENÓW ELEMENTARNYCH

SYMBOLE TERENÓW ELEMENTARNYCH

MN,U	- TERENY ZABUDOWY MIESZKANIOWEJ JEDNORODZINNEJ Z DOPUSZCZENIEM USŁUG
U,MN	- TERENY ZABUDOWY USŁUGOWEJ Z DOPUSZCZENIEM LOKALU MIESZKALNEGO
U	- TERENY ZABUDOWY USŁUGOWEJ
US	- TERENY SPORTU I REKREACJI
P,U,MN	- TERENY ZABUDOWY PRODUKCYJNEJ I USŁUGOWEJ Z DOPUSZCZENIEM LOKALU MIESZKALNEGO
ZP	- TERENY ZIELENI URZĄDZONEJ
ZL	- TERENY ZIELENI LEŚNEJ
ZN	- TERENY ZIELENI CHRONIONEJ
E	- TERENY STACJI TRANSFORMATOROWYCH
WS	- TERENY WÓD POWIERZCHNIOWYCH ŚRÓDLĄDOWYCH
TSB.E	- TEREN STACJI BAZOWEJ TELEFONII KOMÓRKOWEJ I STACJI TRANSFORMATOROWEJ
KPS	- TEREN URZĄDZEŃ KANALIZACYJNYCH
KD.A	- TERENY DRÓG PUBLICZNYCH - AUTOSTRADA
KD.L	- TERENY DRÓG PUBLICZNYCH - ULICA LOKALNA
KD.D	- TERENY DRÓG PUBLICZNYCH - ULICA DOJAZDOWA
KDW	- TERENY DRÓG WEWNĘTRZNYCH
KPR	- TERENY CIĄGÓW PIESZO - ROWEROWYCH
KP	- TERENY CIĄGÓW PIESZYCH

	OBIEKTY W GMINNEJ EWIDENCJI ZABYTKÓW
	ZAMKNIĘCIA KOMPOZYCYJNE
	OBOWIAZUJĄCE LINIE ZABUDOWY
	NIEPRZEKRACZALNE LINIE ZABUDOWY
	GRANICE SYSTEMU ZIELENI MIEJSKIEJ
	USTALONY SCHEMAT PODZIAŁU TERENU - GRANICE PROJEKTOWANYCH DZIAŁEK BUDOWLANYCH
	PROPONOWANY SCHEMAT PODZIAŁU TERENU - GRANICE PROPONOWANYCH DZIAŁEK BUDOWLANYCH, KOREKT PODZIAŁÓW WŁASNOŚCIOWYCH I SCALEŃ GRUNTÓW
	PROPONOWANE SCALENIA NIERUCHOMOŚCI GRUNTOWYCH
	OBIEKTY KUBATUROWE DO LIKWIDACJI
	OTULINA SZCZECIŃSKIEGO PARKU KRAJOBRAZOWEGO "PUSZCZA BUKOWA"
	PROJEKTOWANY ZESPÓŁ PRZYRODNICZO - KRAJOBRAZOWY "DOLINA PŁONI"
	OBSZAR NATURA 2000
	ŚCIEŻKA ROWEROWA
	ORIENTACYJNY PRZEBIEG CIĄGÓW PIESZYCH POZA USTALONYMI TERENAMI CIĄGÓW PIESZYCH
	OBSZAR POD BUDOWNICTWO OCHRONNE NA WYPADEK WPROWADZENIA STANU ZAGROŻENIA BEZPIECZEŃSTWA PAŃSTWA
	GRANICA OBSZARU NARAŻONEGO NA NIEBEZPIECZEŃSTWO POWODZI
	ISTNIEJĄCA MAGISTRALA WODOCIĄGOWA DO ZACHOWANIA
	PROJEKTOWANA MAGISTRALA WODOCIĄGOWA
	ISTNIEJĄCY GAZOCIĄG WYSOKIEGO CIŚNIENIA ZE STREFĄ KONTROLOWANĄ
	ISTNIEJĄCY GAZOCIĄG ŚREDNIEGO CIŚNIENIA
	ISTNIEJĄCA ELEKTROENERGETYCZNA LINIA NAPOWIETRZNA WN - 110 kV Z ZASIĘGIEM JEJ ODDZIAŁYWANIA
	ISTNIEJĄCA ELEKTROENERGETYCZNA LINIA KABLOWA SN-15 kV
	ISTNIEJĄCA ELEKTROENERGETYCZNA LINIA NAPOWIETRZNA SN-15 kV

