

**UCHWAŁA NR .....**  
**RADY MIASTA SZCZECIN**  
**z dnia ..... 2013 r.**

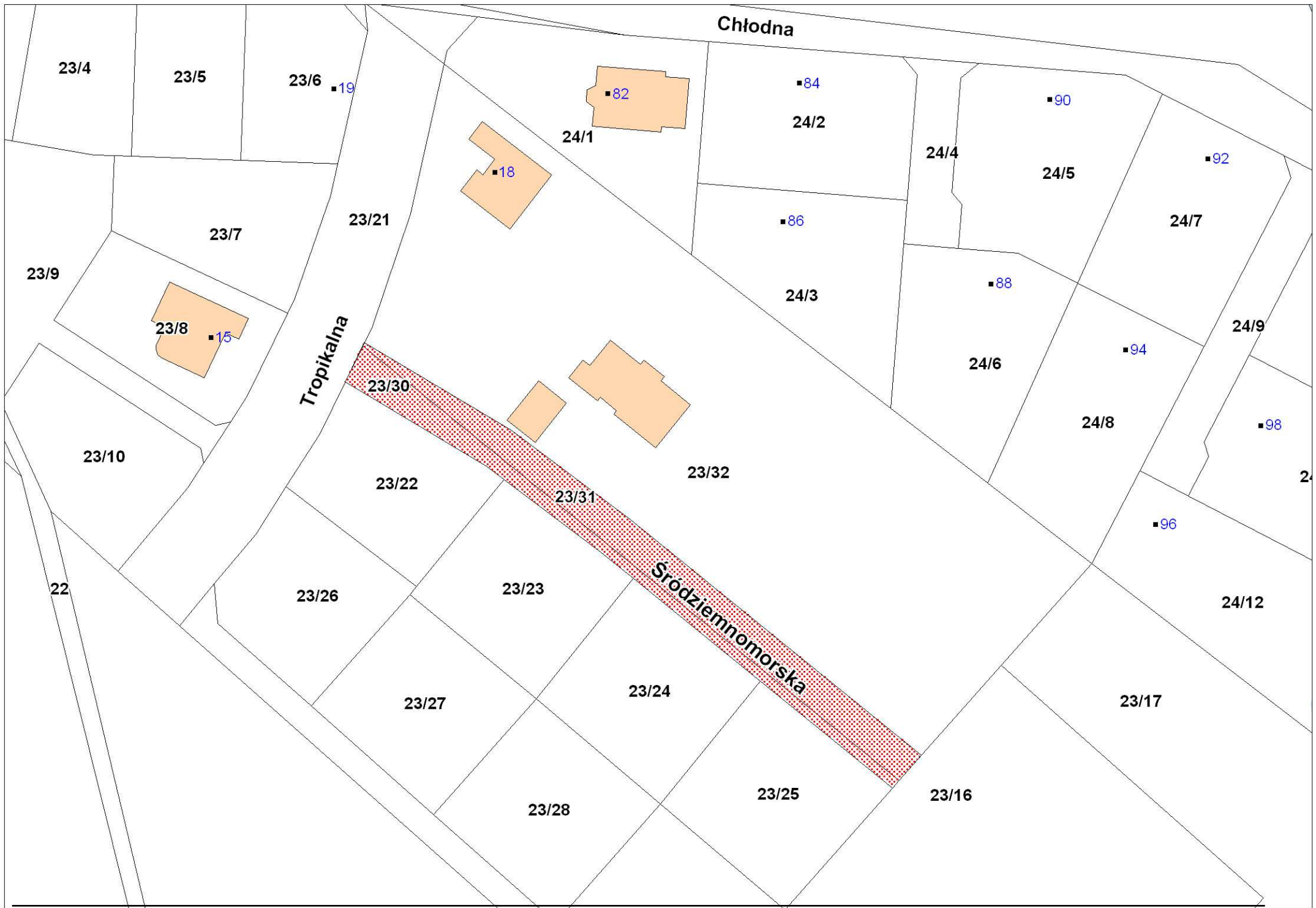
**w sprawie nadania nazw urzędowych ulicom**

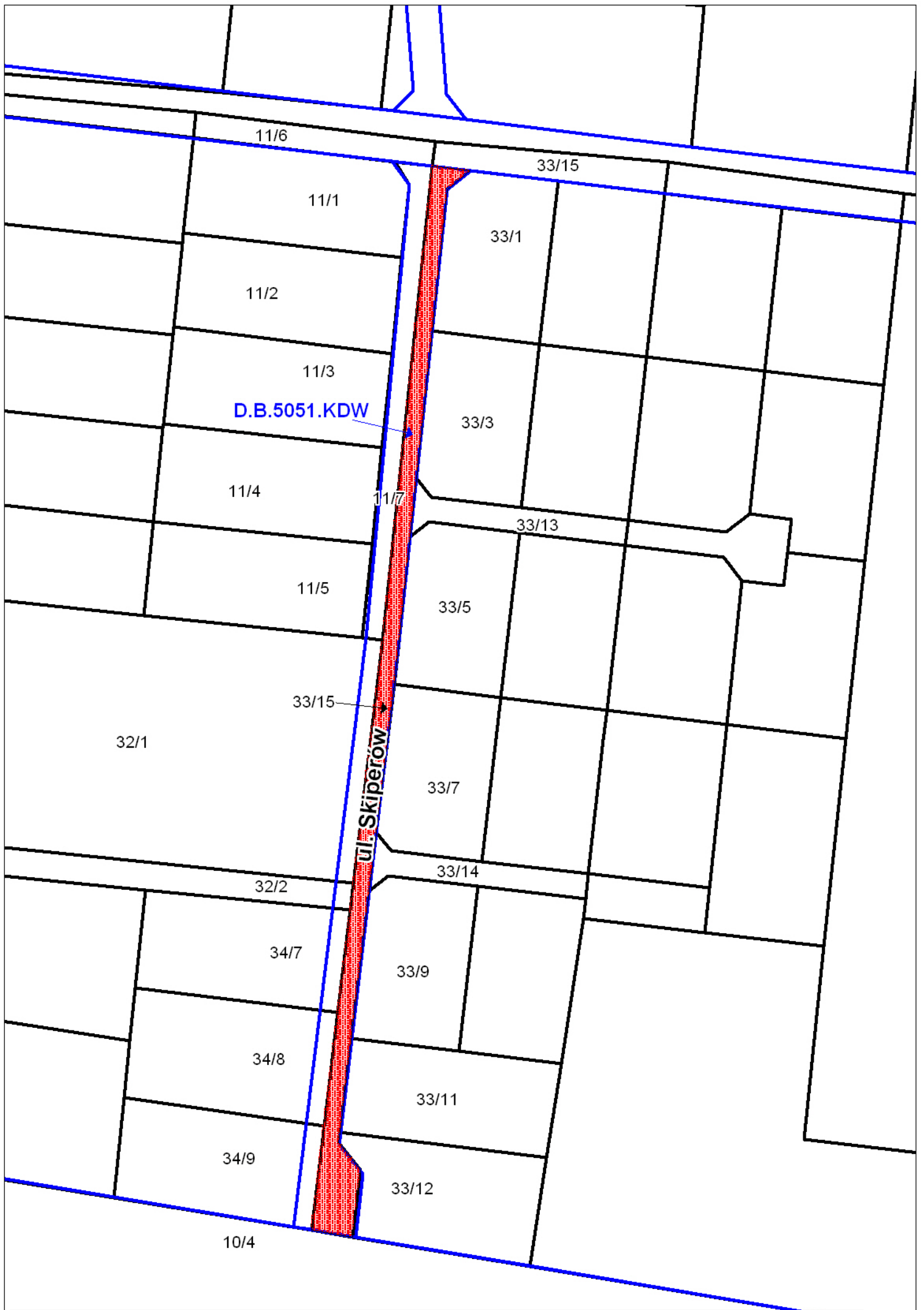
Na podstawie art. 18 ust. 2 pkt 13 ustawy z dnia 8 marca 1990 r. o samorządzie gminnym; (t.j. Dz. U. z 2001 r. Nr 142, poz. 1591 ze zm. z 2002 r. Nr 23, poz. 220; Nr 62, poz. 558; Nr 113, poz. 984; Nr 153, poz. 1271; Nr 214, poz. 1806; z 2003 r. Nr 80, poz. 717; Nr 162, poz. 1568; z 2004 r. Nr 102, poz. 1055; Nr 116, poz. 1203; z 2005 r. Nr 172, poz. 1441; Nr 175, poz. 1457; z 2006 r. Nr 17, poz. 128; Nr 181, poz. 1337; z 2007 r. Nr 48, poz. 327; Nr 138, poz. 974; Nr 173, poz. 1218; z 2008 r. Nr 180, poz. 1111; Nr 223, poz. 1458; z 2009 r. Nr 52, poz. 420; Nr 157, poz. 1241; z 2010 r. Nr 28 poz. 142 i 146, Nr 40 poz. 230, Nr 106 poz. 675; z 2011 r. Nr 21, poz. 113; Nr 117, poz. 679; Nr 134, poz. 777; Nr 149, poz. 887 Nr 217, poz. 1281; z 2012 r. poz. 567; z 2013 r. poz. 153); **Rada Miasta Szczecin uchwala, co następuje :**

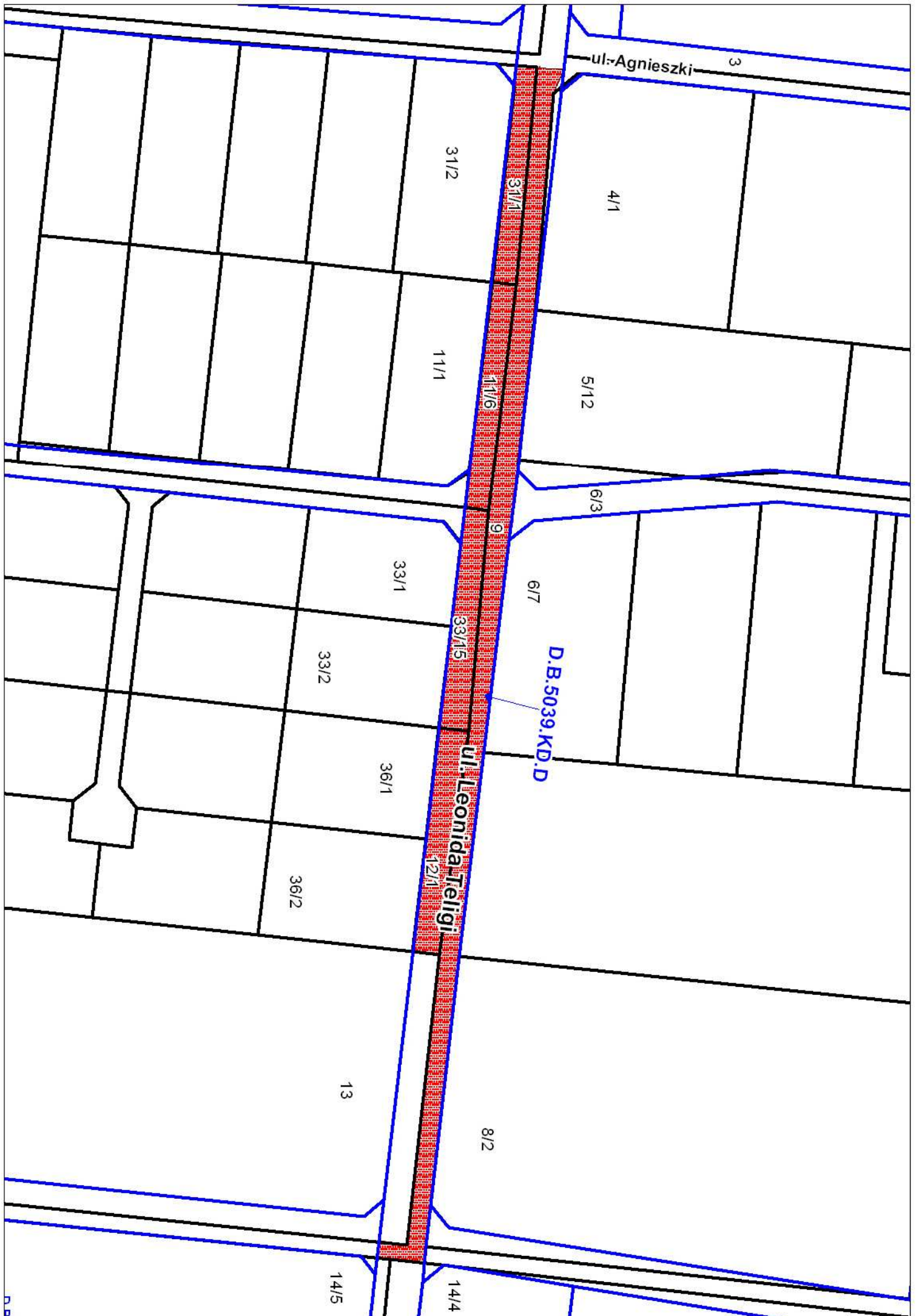
**§ 1.** Nadać nazwę ulicom:

- 1) „**ul. Śródziemnomorska**” – projektowanej drodze wewnętrznej, obejmującej działki nr nr 23/30, 23/31 z obrębu ewidencyjnego nr 2017 (Pogodno 17), wychodzącej z ul. Tropikalnej pomiędzy działkami nr 23/22 i nr 23/32 z obrębu ewidencyjnego nr 2017, biegnącej w kierunku południowo-wschodnim i dochodzącej do działki nr 23/16 z obrębu ewidencyjnego nr 2017. Przebieg ulicy przedstawia załącznik graficzny nr 1 do niniejszej uchwały
- 2) „**ul. Skiperów**” – części projektowanej drogi wewnętrznej usytuowanej w obszarze terenu elementarnego D.B.5051. KDW planu miejscowego „Kijewko - Świętochowskiego”, obejmującej część działki nr 33/15 z obrębu ewidencyjnego nr 4159 (Dąbie 159), wychodzącej z projektowanej drogi o proponowanej nazwie ul. Leonida Teligi, biegnącej w kierunku południowym i dochodzącej do granicy działki nr 10/4 z obrębu ewidencyjnego nr 4159. Przebieg ulicy przedstawia załącznik graficzny nr 2 do niniejszej uchwały
- 3) „**ul. Leonida Teligi**” – części projektowanej drogi publicznej, obejmującej działki nr nr 11/6, 12/1 oraz części działek nr 9, 31/1, 33/15 z obrębu ewidencyjnego nr 4159 (Dąbie 159), usytuowane w części terenu elementarnego D.B.5039.KD.D przeznaczonego w planie miejscowym „Kijewko - Świętochowskiego” pod drogę publiczną – ulicę dojazdową, biegnącej z zachodu na wschód na odcinku od ul. Agnieszki do działek nr nr 14/4, 14/5. Przebieg ulicy przedstawia załącznik graficzny nr 3 do niniejszej uchwały

**§ 2.** Uchwała wchodzi w życie po 14 dniach od ogłoszenia w Dzienniku Urzędowym Województwa Zachodniopomorskiego.







## **Uzasadnienie**

Z wnioskiem o nadanie imienia ulicy „**ŚRÓDZIEMNOMORSKA**” wystąpili właściciele drogi wewnętrznej. Nazwa ulicy otrzymała pozytywną opinię Rady Osiedla Osów, zaś Miejski Konserwator Zabytków nie zgłosił uwag ze stanowiska konserwatorskiego do ww. propozycji.

Z wnioskiem o nadanie imienia ulicy „**SKIPERÓW**” wystąpili właściciele drogi. Nazwa ulicy otrzymała pozytywną opinię Rady Osiedla Bukowe- Kłęskowo, zaś Miejski Konserwator Zabytków nie zgłosił uwag ze stanowiska konserwatorskiego do ww. propozycji.

Z wnioskiem o nadanie imienia ulicy „**LEONIDA TELIGI**” wystąpili mieszkańcy, właściciele części drogi (ulica przebiega zarówno na terenach miejskich jak i wnioskodawców). Nazwa ulicy otrzymała pozytywną opinię Rady Osiedla Bukowe- Kłęskowo, zaś Miejski Konserwator Zabytków nie zgłosił uwag ze stanowiska konserwatorskiego do ww. propozycji.

Komisja Bezpieczeństwa Publicznego i Samorządności R.M. po zasięgnięciu opinii Geodety Miasta w sprawie postanowiła (jednogłośnie) przychylić się do wniosku i wnieść pod obrady Rady Miasta Szczecin projekt przedmiotowej uchwały.

Przewodniczący Komisji ds.  
Bezpieczeństwa Publicznego  
i Samorządności Rady Miasta

**Tomasz Hinc**