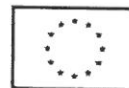




Unia Europejska  
Fundusz Spójności



Urząd Miasta Szczecin  
Wydział Inwestycji Miejskich  
pl. Armii Krajowej 1, 70-456 Szczecin  
tel. +4891 42 45 496, fax +4891 45 53 609  
[wim@um.szczecin.pl](mailto:wim@um.szczecin.pl) - [www.szczecin.pl](http://www.szczecin.pl)

Szczecin, 2020-04-23

UNP: 23744/WIM/-II/20

WIM-I.1431.2.2020.IL

**Dotyczy:** informacji publicznej w sprawie zadania inwestycyjnego pn.: „Budowa zintegrowanego węzła komunikacyjnego Łęčno wraz z infrastrukturą na przebiegu Trasy Średnicowej dla obsługi wewnątrz aglomeracji ruchu pasażerskiego w Szczecinie”.

W odpowiedzi na wniosek z dnia 10.04.2020r. złożony w dniu 10.04.2020r. o udostępnienie informacji publicznej na podstawie ustawy z dnia 6 września 2001r. o dostępie do informacji publicznej przekazuję w formie elektronicznej:

1. Umowa o wykonanie dokumentacji projektowej dla „Obwodnica Śródmieścia Szczecina – etap IV – budowa ulicy od ul. Niemierzyńskiej do ul. Wojska Polskiego z budową węzła Łęčno wraz z niezbędnym odcinkiem do ul. Mickiewicza w Szczecinie” i pełnienia nadzoru autorskiego; zawarta w październiku 2014 roku pomiędzy Gminą Miasto Szczecin a Biurem Projektów Budownictwa Komunalnego S.A. z siedzibą w Gdańsku:

Umowa numer: CRU/14/0003713 z dnia 15.10.2014 r. jest dostępna na stronie internetowej:  
[http://bip.um.szczecin.pl/chapter\\_50899.asp](http://bip.um.szczecin.pl/chapter_50899.asp)

2. Karta Informacyjna Przedsięwzięcia pn. „Obwodnica Śródmieścia Szczecina – etap IV – budowa ulicy od ul. Niemierzyńskiej do ul. Wojska Polskiego z budową węzła Łęčno wraz z niezbędnym odcinkiem do ul. Mickiewicza w Szczecinie” wykonana przez Pracownię Ochrony Środowiska Paweł Molenda, datowana na marzec 2015 roku:



Fundusze Europejskie  
Program Regionalny

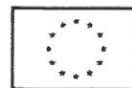


Unia Europejska  
Europejskie Fundusze Strukturalne i Inwestycyjne





Unia Europejska  
Fundusz Spójności



Załącznik nr 1 w formie elektronicznej.

3. Projekt podziału nieruchomości, zewidencjonowany pod numerem MODGiK.354.2675.2015 z dnia 31.03.2016 r., załączony do wniosku w sprawie wydania decyzji o zezwoleniu na realizację inwestycji drogowej pn. „Obwodnica Śródmieścia Szczecina – etap IV – budowa ulicy od ul. Niemierzyńskiej do ul. Wojska Polskiego z budową węzła Łątko wraz z niezbędnym odcinkiem do ul. Mickiewicza w Szczecinie”:

Dokumentacja geodezyjna dotycząca podziału nieruchomości (w tym projekt podziału nieruchomości) wykonana w ramach pracy geodezyjnej zewidencjonowanej pod nr KERG MODGiK.354.397.2015 znajduje się w zasobach Miejskiego Ośrodka Dokumentacji Geodezyjnej i Kartograficznej w Szczecinie ul. Odrowąża 1.

4. Opinia do wniosku o wydanie decyzji o zezwoleniu na realizację inwestycji drogowej pn. „Obwodnica Śródmieścia Szczecina – etap IV – budowa ulicy od ul. Niemierzyńskiej do ul. Wojska Polskiego z budową węzła Łątko wraz z niezbędnym odcinkiem do ul. Mickiewicza w Szczecinie” wydana przez Zachodniopomorskiego Wojewódzkiego Konserwatora Zabytków – pismo nr Z.Arch.SZ.5152.271.2015.MS z dnia 10.11.2015 r.:

Załącznik nr 2 w formie elektronicznej.

5. Opinia Zachodniopomorskiego Wojewódzkiego Konserwatora Zabytków z 08.10.2015 r., o której mowa na stronie nr 19, decyzji Generalnego Dyrektora Ochrony Środowiska z dn. 23.06.2016 r. o środowiskowych uwarunkowaniach dla przedsięwzięcia pn. „Obwodnica Śródmieścia Szczecina – etap IV – budowa ulicy od ul. Niemierzyńskiej do ul. Wojska Polskiego z budową węzła Łątko wraz z niezbędnym odcinkiem do ul. Mickiewicza w Szczecinie”:

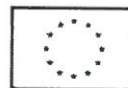
Gmina Miasto Szczecin nie jest w posiadaniu przedmiotowej opinii.

6. Upoważnienie Ministra Infrastruktury i Budownictwa z dn. 26.10.2016 r. znak: DTK – 9.4620.32.2016.MWO.1; NK: 159947/16, w sprawie wydania odstępstwa umożliwiającego zastosowanie pochylenia podłużnego toru linii kolejowej nr 406 Szczecin Główny – Trzebież





Unia Europejska  
Fundusz Spójności



Szczeciński na długości 280 metrów od km 5,490 do km 5,770 wynoszące 15,7 %, o którym mowa na stronie nr 36 decyzji zezwalającej na realizację inwestycji drogowej pn. jak wyżej:

Zał. nr 3 w formie elektronicznej.

7. Decyzja nr 542/14 z dn. 18.04.2014 r. znak: WUiAB- II.6740.8.2014.KC o pozwoleniu na budowę (decyzja), o której mowa na stronie nr 31 w Specyfikacji Istotnych Warunków Zamówienia na roboty budowlane dla przedsięwzięcia pn. „Obwodnica Śródmieścia Szczecina – etap IV – budowa ulicy od ul. Niemierzyńskiej do ul. Wojska Polskiego z budową węzła łąkno wraz z niezbędnym odcinkiem do ul. Mickiewicza w Szczecinie” – nr sprawy BZP/125/17:

Zał. nr 4 w formie elektronicznej.

DYREKTOR WYDZIAŁU  
*Katarzyna Tutko*



