

**UCHWAŁA NR VIII/152/15  
RADY MIASTA SZCZECIN  
z dnia 26 maja 2015 r.**

**w sprawie nadania nazw urzędowych ulicom oraz skwerowi w Szczecinie**

Na podstawie art. 18 ust. 2 pkt 13 ustawy z dnia 8 marca 1990 r. o samorządzie gminnym (t.j. Dz. U. z 2013 r. poz. 594 zm. Dz. U. z 2013 r. poz. 645, poz. 1318; z 2014 poz. 379, poz. 1072); **Rada Miasta Szczecin uchwala, co następuje:**

**§ 1.** Nadać nazwę „**skwer Kapitanów**” – skwerowi usytuowanemu w granicach działek nr nr 12/16, 12/18, 12/19 z obrębu ewidencyjnego nr 1084 (Śródmieście 84), sąsiadującemu od strony południowej z ulicą Tadeusza Apolinarego Wendy. Położenie skweru stanowi załącznik nr 1 do uchwały.

**§ 2.** Nadać nazwę „**ul. Generalska**” – projektowanej drodze obejmującej działkę nr 19/6 z obrębu ewidencyjnego nr 1051 (Śródmieście 51), usytuowanej w granicach terenu elementarnego S.N.3031.KD.D. przeznaczonej w planie miejscowym „Nowe Miasto-Dąbrowskiego, Sowińskiego” pod drogę publiczną – ulicę dojazdową, rozpoczynającej się przy ul. gen. Dezyderego Chłapowskiego, biegnącej w kierunku południowo-wschodnim i kończącej się przy granicy działki nr 19/1 z obrębu ewidencyjnego nr 1051. Położenie ulicy stanowi załącznik nr 2 do uchwały.

**§ 3.** Nadać nazwę „**ul. Muzyczna**” – części projektowanej drogi publicznej, obejmującej działkę nr 22/9 oraz część działki nr 22/1 z obrębu ewidencyjnego nr 2016 (Pogodno 16), usytuowane w zakresie części obszaru terenu elementarnego Z.O.3076.KD.D przeznaczonego w planie miejscowym „Osów-Andersena” pod drogę publiczną – ulicę dojazdową, rozpoczynającej się przy granicy działki nr 22/58 z obrębu ewidencyjnego nr 2016 i biegnącej w kierunku zachodnim, kończącej się przy granicy działki nr 23 z obrębu ewidencyjnego nr 2016. Położenie ulicy stanowi załącznik nr 3 do uchwały.

**§ 4.** Nadać nazwę „**ul. Czesława Niemena**” – części projektowanej drogi publicznej, obejmującej działkę nr 22/58 z obrębu ewidencyjnego nr 2016 (Pogodno 16), usytuowaną w zakresie części obszaru terenu elementarnego Z.O.3061.KD.L przeznaczonego w planie miejscowym „Osów-Andersena” pod drogę publiczną – ulicę lokalną, rozpoczynającej się przy granicy działki nr 47 z obrębu ewidencyjnego nr 2016, biegnącej w kierunku ogólnym południowym i kończącej się przy granicy działki nr 20 z obrębu ewidencyjnego nr 2016. Położenie ulicy stanowi załącznik nr 3 do uchwały.

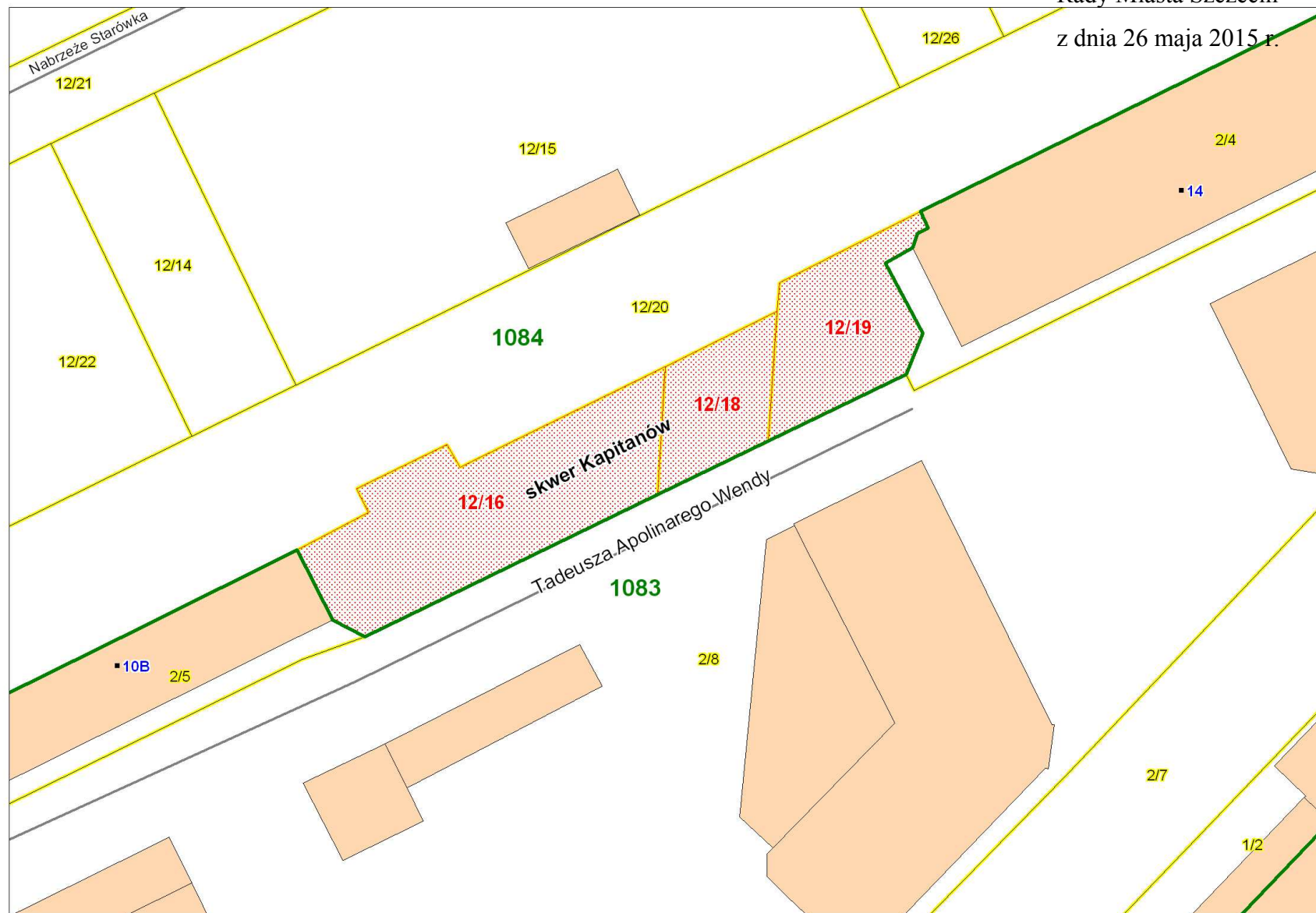
**§ 5.** Nadać nazwę „**ul. Salamandry**” – części projektowanej drogi publicznej, obejmującej działkę nr 9/1 z obrębu ewidencyjnego nr 3066 (Nad Odrą 66), usytuowaną w zakresie części obszaru terenu elementarnego P.W.5071.KD.D przeznaczonego w planie miejscowym „Warszewo-Wkrzańska” pod drogę publiczną – ulicę dojazdową, rozpoczynającej się przy ul. Wkrzańskiej i biegnącej w kierunku ogólnym północno-zachodnim do granicy działki nr 15/36. Położenie ulicy stanowi załącznik nr 4 do uchwały.

**§ 6.** Nadać nazwę „**ul. Franciszka**” – części projektowanej drogi publicznej, obejmującej działki nr nr 14/6, 14/19, 14/8, 14/15, 14/16 oraz część działki nr 9/2 z obrębu ewidencyjnego nr 4159 (Dąbie 159), usytuowane w zakresie części obszaru terenu elementarnego D.B.5047.KD.D przeznaczonego w planie miejscowym „Kijewko - Świętochowskiego” pod drogę publiczną – ulicę dojazdową, rozpoczynającej się przy ul. Aleksandra Świętochowskiego, biegnącej w kierunku południowym i kończącej się do ul. Leonida Teligi. Położenie ulicy stanowi załącznik nr 5 do uchwały.

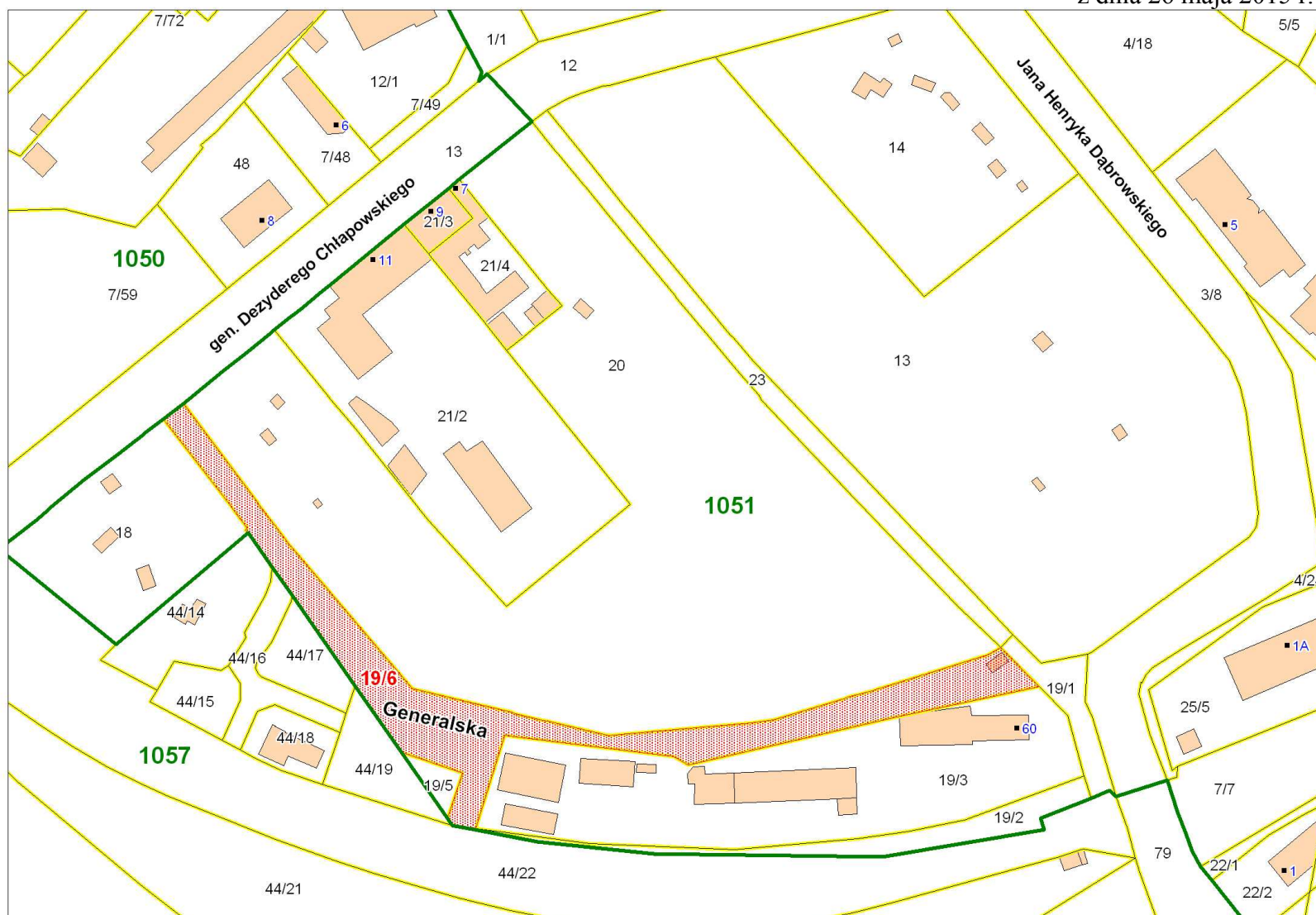
§ 7. Uchwała wchodzi w życie po 14 dniach od ogłoszenia w Dzienniku Urzędowym Województwa Zachodniopomorskiego.

Przewodniczący Rady Miasta Szczecin

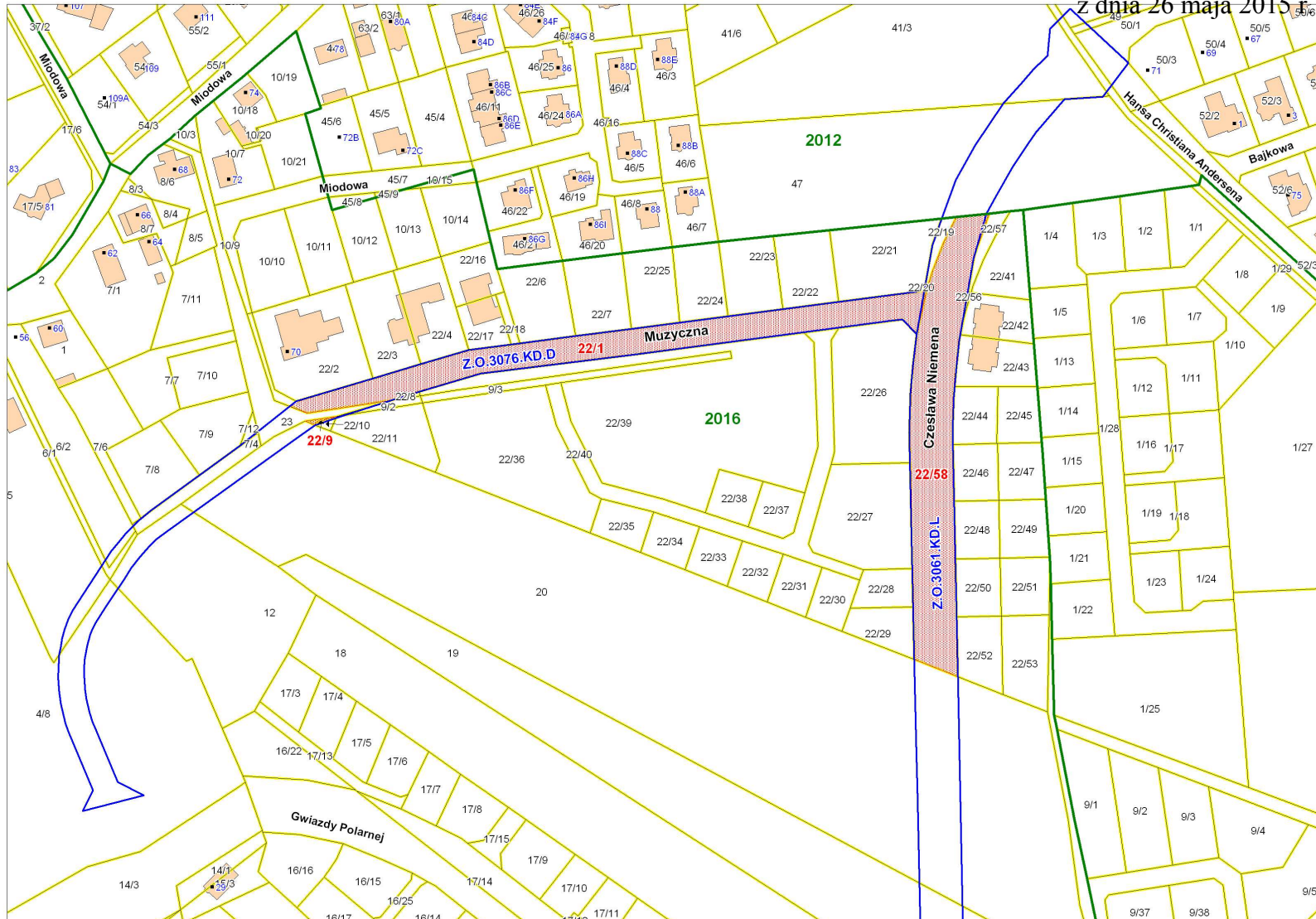
**Artur Szalabawka**



Załącznik Nr 2 do Uchwały Nr VIII/152/15  
Rady Miasta Szczecin  
z dnia 26 maja 2015 r.







Załącznik Nr 4 do Uchwały Nr VIII/152/15  
Rady Miasta Szczecin  
z dnia 26 maja 2015 r.



Załącznik Nr 5 do Uchwały Nr VIII/152/15  
Rady Miasta Szczecin  
z dnia 26 maja 2015 r.

