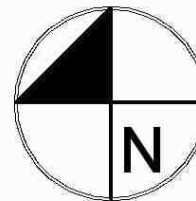


## Załącznik 1

do uchwały Nr VIII/N/1246/10 Rady Miasta Szczecin  
z dn. 15 lipca 2010r. w sprawie zmiany  
Miejscowego planu zagospodarowania przestrzennego  
"Nowe Miasto - Potulicka 3" w Szczecinie




Skala 1:1000

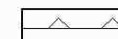
### LEGENDA :



GRANICA OPRACOWANIA



LINIE ROZGRANICZAJĄCE TERENY O RÓŻNYM PRZEZNACZENIU  
I RÓŻNYCH SPOSOBACH ZAGOSPODAROWANIA



NIEPRZEKRACZALNA LINIA ZABUDOWY



OBOWIĄZUJĄCA LINIA ZABUDOWY



ZIELEŃ IZOLACYJNA



ZAMKNIĘCIE KOMPOZYCYJNE

S.N.2022.MW,U  
S.N.2023.MW,U  
S.N.2039.E

- OZNACZENIA TERENÓW ELEMENTARNYCH

S

- LITERA OZNACZAJĄCA POŁOŻENIE TERENU W DZIELNICY ŚRÓDMIĘSCIE

N

- LITERA OZNACZAJĄCA POŁOŻENIE TERENU  
W OSIEDLU ADMINISTRACYJNYM MIASTA - OSIEDLE ŚRÓDMIĘSCIE - NOWE MIASTO

2

- NUMER PLANU W OSIEDLU

### OZNACZENIA SYMBOLI PRZEZNACZENIA TERENU:

MW,U

- TEREN ZABUDOWY MIESZKANIOWEJ WIELORODZINNEJ Z DOPUSZCZENIEM USŁUG

E

- TEREN STACJI TRANSFORMATOROWEJ

Niniejszy projekt opracowano na mapach sporządzonych  
z arkuszy mapy zasadniczej w skali 1:500 w sekcjach  
7-02-B-04  
8-02-D-84,94,95  
przetworzonych numerycznie wg karty rejestracyjnej  
nr SIT/84/2004 z dnia 12.01.2005r.