

UCHWAŁA NR
RADY MIASTA SZCZECIN
z dnia 2015 r.

w sprawie nadania nazw urzędowych ulicom w Szczecinie

Na podstawie art. 18 ust. 2 pkt 13 ustawy z dnia 8 marca 1990 r. o samorządzie gminnym (t.j. Dz. U. z 2015 r. poz. 1515); **Rada Miasta Szczecin uchwala, co następuje:**

§ 1. Nadać nazwę **ul. Irydowa** – istniejącej drodze usytuowanej w działkach nr nr 11/1, 10/8, 10/80, 10/37, 10/36 oraz w części działki nr 12/1 z obrębu ewidencyjnego nr 4506, w częściach działek nr nr 1/5, 17/1 z obrębu ewidencyjnego nr 4706, w działkach nr nr 96/4, 95/5, 13/2, 95/8, 12/4, 95/10 z obrębu ewidencyjnego nr 4146, w działkach nr nr 7/1, 8/3 z obrębu ewidencyjnego nr 4806, w działkach nr nr 4/1, 3/1, 2/1, 1/1, 5 z obrębu ewidencyjnego nr 4018, w działkach nr nr 12/1, 8/2 z obrębu ewidencyjnego nr 4086 oraz w działkach nr nr 14/1, 98/2, 97/15, 108/8, 108/7, 97/11, 97/19 z obrębu ewidencyjnego nr 4146, rozpoczynającej się przy nowo wybudowanym rondzie bez nazwy, biegnącej w ogólnym kierunku południowo-wschodnim i kończącej się przy granicy działki nr 97/3 z obrębu ewidencyjnego nr 4146. Położenie ulicy stanowi załącznik nr 1 do uchwały.

§ 2. Nadać nazwę **ul. Tytanowa** – istniejącej drodze usytuowanej w działce nr 4/3 z obrębu ewidencyjnego nr 4018, rozpoczynającej się przy ulicy o proponowanej nazwie ul. Irydowa, biegnącej w kierunku południowo-zachodnim i kończącej się przy granicy działki nr 6/1 z obrębu ewidencyjnego nr 4018. Położenie ulicy stanowi załącznik nr 2 do uchwały.

§ 3. Nadać nazwę **ul. Uranowa** – istniejącej drodze usytuowanej w działkach nr nr 8/4, 9/1, 10/2 z obrębu ewidencyjnego nr 4806, rozpoczynającej się przy ulicy o proponowanej nazwie ul. Irydowa, biegnącej w kierunku północno-wschodnim i kończącej się przy granicy działki nr 12/2 z obrębu ewidencyjnego nr 4806. Położenie ulicy stanowi załącznik nr 3 do uchwały.

§ 4. Nadać nazwę **ul. Kadmowa** – istniejącej drodze usytuowanej w działce nr 2/3 z obrębu ewidencyjnego nr 4018, rozpoczynającej się przy ulicy o proponowanej nazwie ul. Irydowa, biegnącej w kierunku południowo-zachodnim i kończącej się przy granicy działki nr 98/3 z obrębu ewidencyjnego nr 4146. Położenie ulicy stanowi załącznik nr 4 do uchwały.

§ 5. Nadać nazwę **ul. Cynkowa** – istniejącej drodze usytuowanej w działkach nr nr 8/3, 9/2, 8/5, 7/1 z obrębu ewidencyjnego nr 4086 oraz w działce nr 97/13 z obrębu ewidencyjnego nr 4146, rozpoczynającej się przy ulicy o proponowanej nazwie ul. Irydowa, biegnącej w kierunku północno-wschodnim i kończącej się przy granicy działki nr 13/2 z obrębu ewidencyjnego nr 4086. Położenie ulicy stanowi załącznik nr 5 do uchwały.

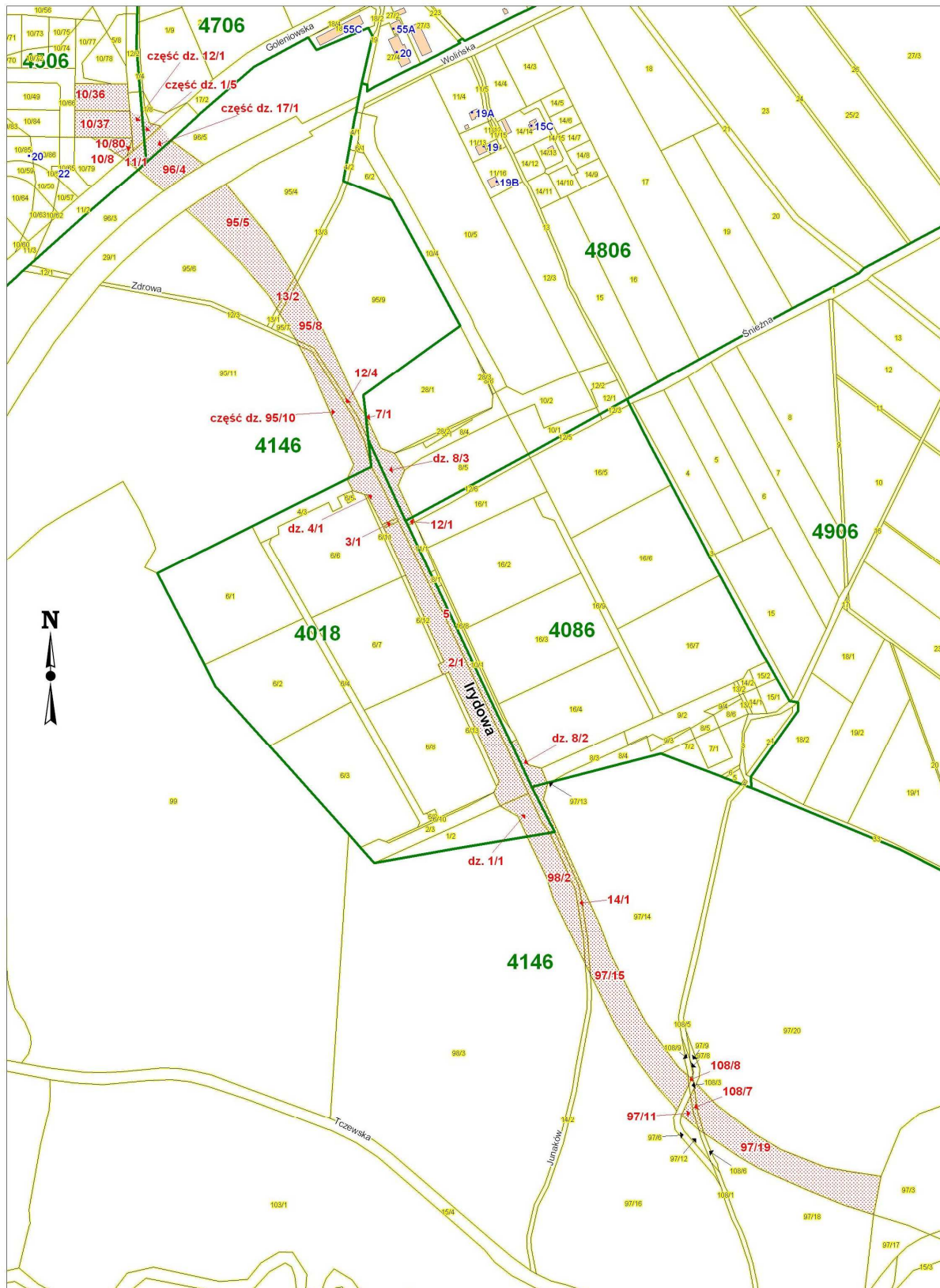
§ 6. Nadać nazwę **ul. Magnezowa** – istniejącej drodze usytuowanej w działkach nr nr 4/1, 6/1, 10/4, 8/6 z obrębu ewidencyjnego nr 4086, rozpoczynającej się przy ulicy o proponowanej nazwie ul. Uranowa, biegnącej w kierunku północno-zachodnim i kończącej się przy działce nr 3 z obrębu ewidencyjnego nr 4806. Położenie ulicy stanowi załącznik nr 6 do uchwały.

§ 7. Nadać nazwę **ul. Wolframowa** – istniejącej drodze usytuowanej w częściach działek nr nr 611/12, 611/14 oraz w działce nr 611/15 z obrębu ewidencyjnego nr 4248, w działkach nr nr 11/1, 12/3, 13/3, 14/1, 15/4, 17/3, 18/3, 19/3, 20/3, 21/3, 22/3, 23/3, 24/3, 25/3, 26/3, 27/3, 28/3, 29/3, 30/3 z obrębu ewidencyjnego nr 4214, w działkach nr nr 30/1, 17, 18/1, 19/1, 20/1, 21/1, 22/1, 23/1 oraz w częściach działek nr nr 24/1, 35/1 z obrębu ewidencyjnego nr 4014, rozpoczynającej się przy ul. Tczewskiej, początkowo biegnącej w ogólnym kierunku południowo-zachodnim, a następnie skręcającej pod kątem ostrym w kierunku wschodnim i kończącej się przy rowie stanowiącym działkę nr 47 z obrębu ewidencyjnego nr 4014. Położenie ulicy stanowi załącznik nr 7 do uchwały.

§ 8. Nadać nazwę **ul. Kobaltowa** – istniejącej drodze usytuowanej w częściach działek nr nr 24/1, 35/1 oraz w działkach nr nr 25/1, 26/1, 27/1, 28/1, 29/1, 31/1, 32/1, 33/3, 33/5, 35/2, 63/1, 62/1, 60/1, 59/1, 58/1, 57/1, 56/1, 55/1, 54/1, 53/1 z obrębu ewidencyjnego nr 4014, rozpoczynającej się przy ulicy o proponowanej nazwie ul. Wolframowa, biegnącej w kierunku południowym i kończącej się przy granicy działek nr nr 33/6, 63/2, 62/2 z obrębu ewidencyjnego nr 4014. Położenie ulicy stanowi załącznik nr 8 do uchwały.

§ 9. Uchwała wchodzi w życie po 14 dniach od ogłoszenia w Dzienniku Urzędowym Województwa Zachodniopomorskiego.

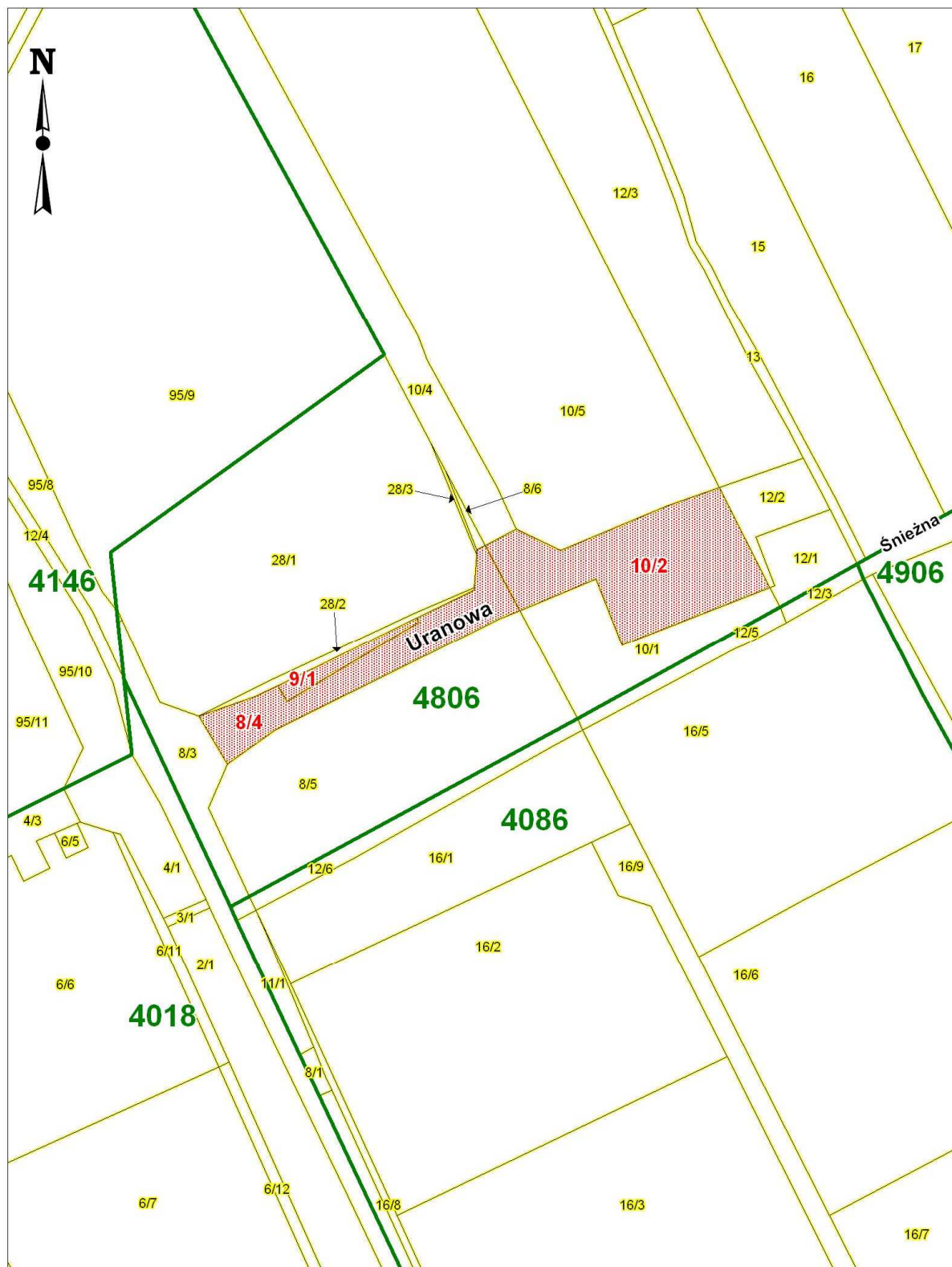
położenie ulicy Irydowej



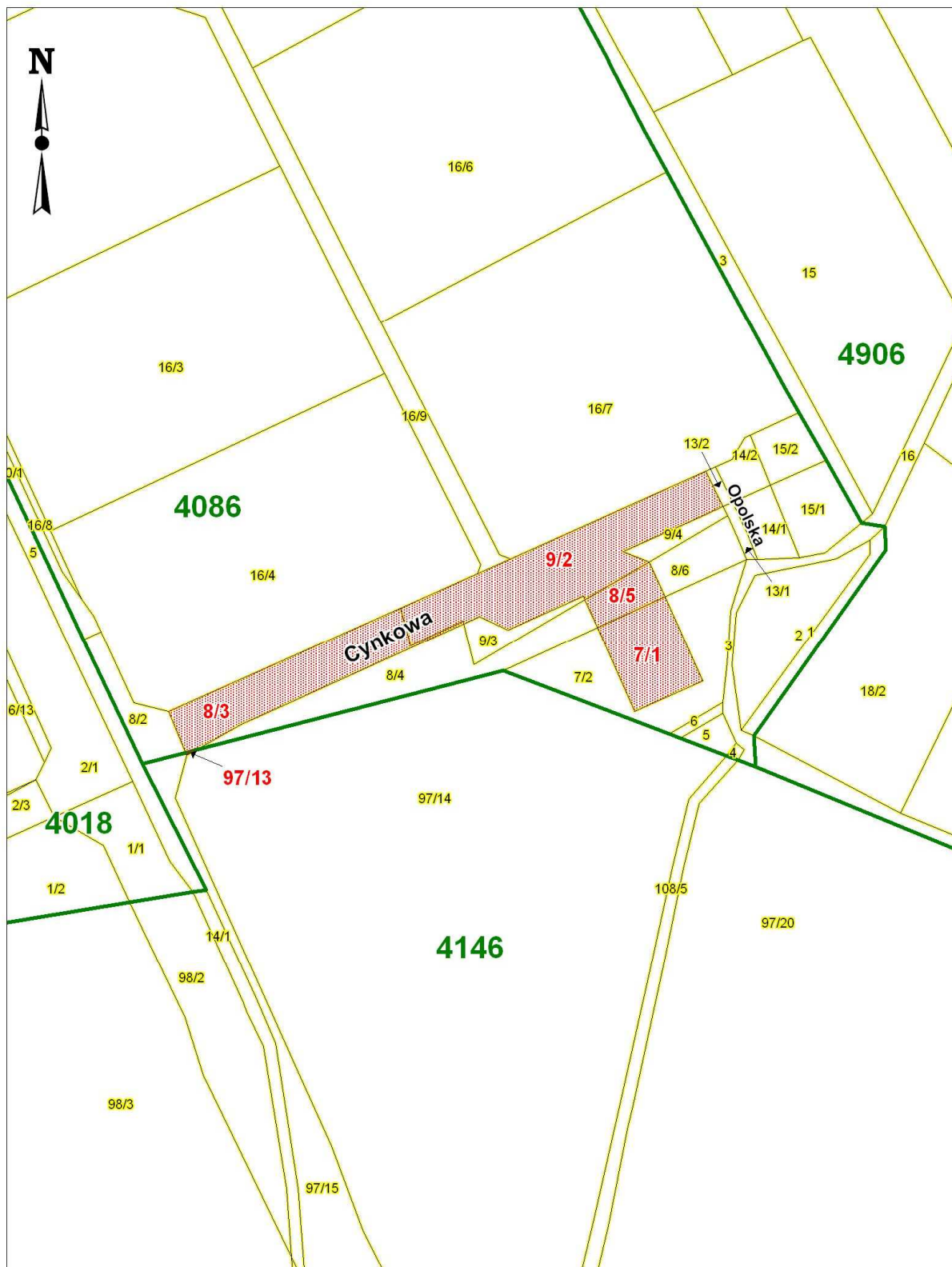
położenie ulicy Tytanowej



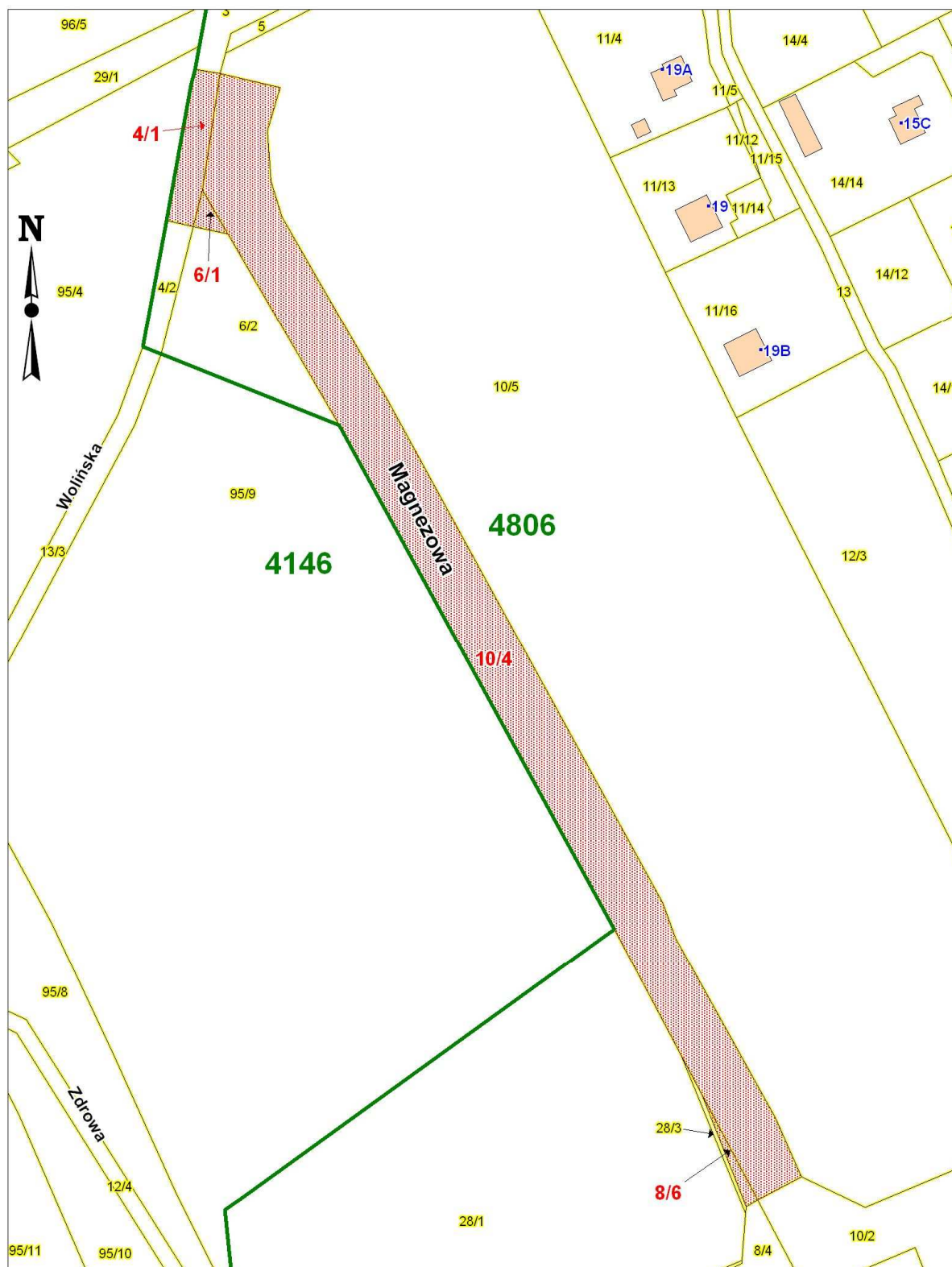
położenie ulicy Uranowej

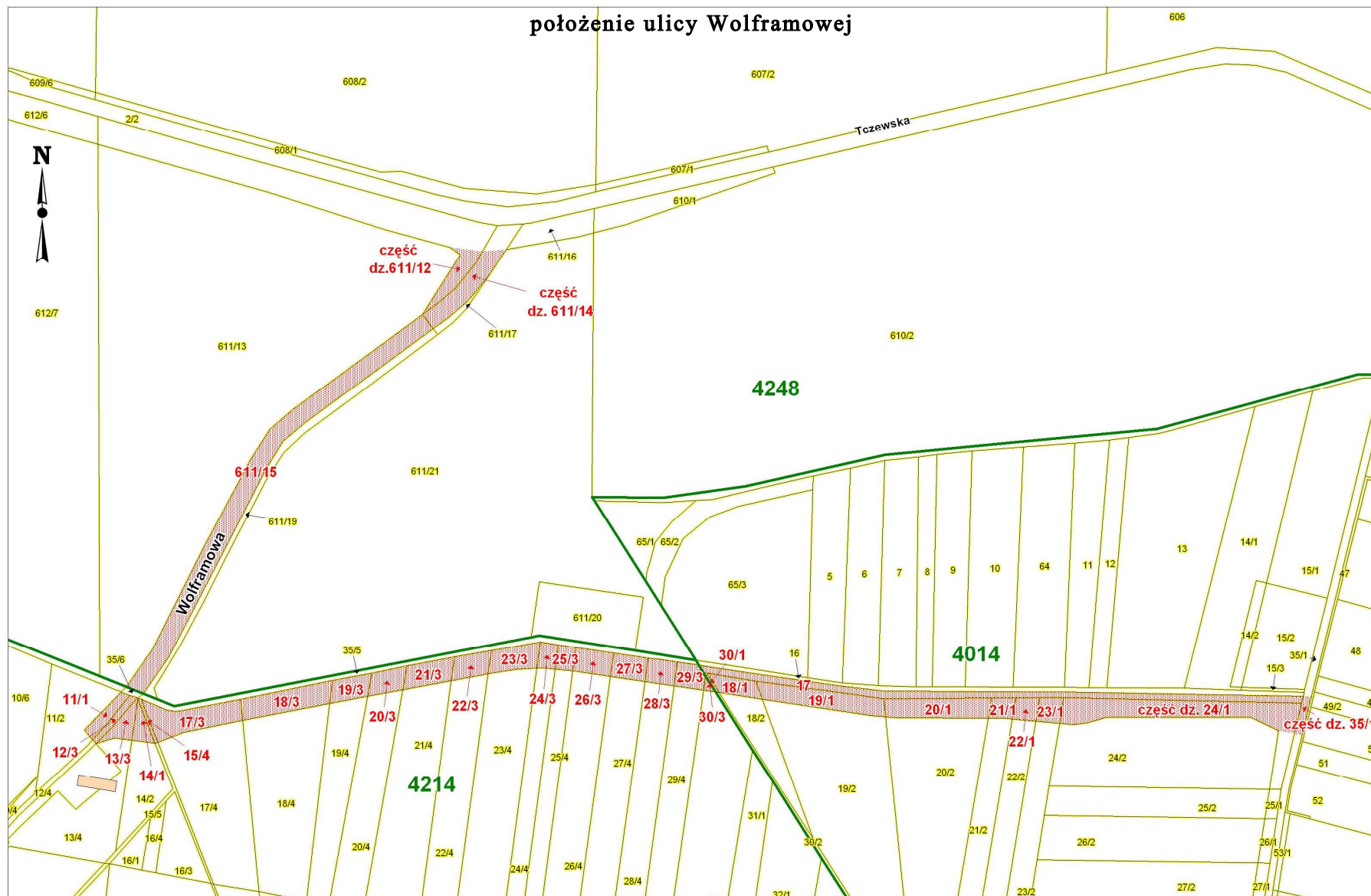


położenie ulicy Cynkowej

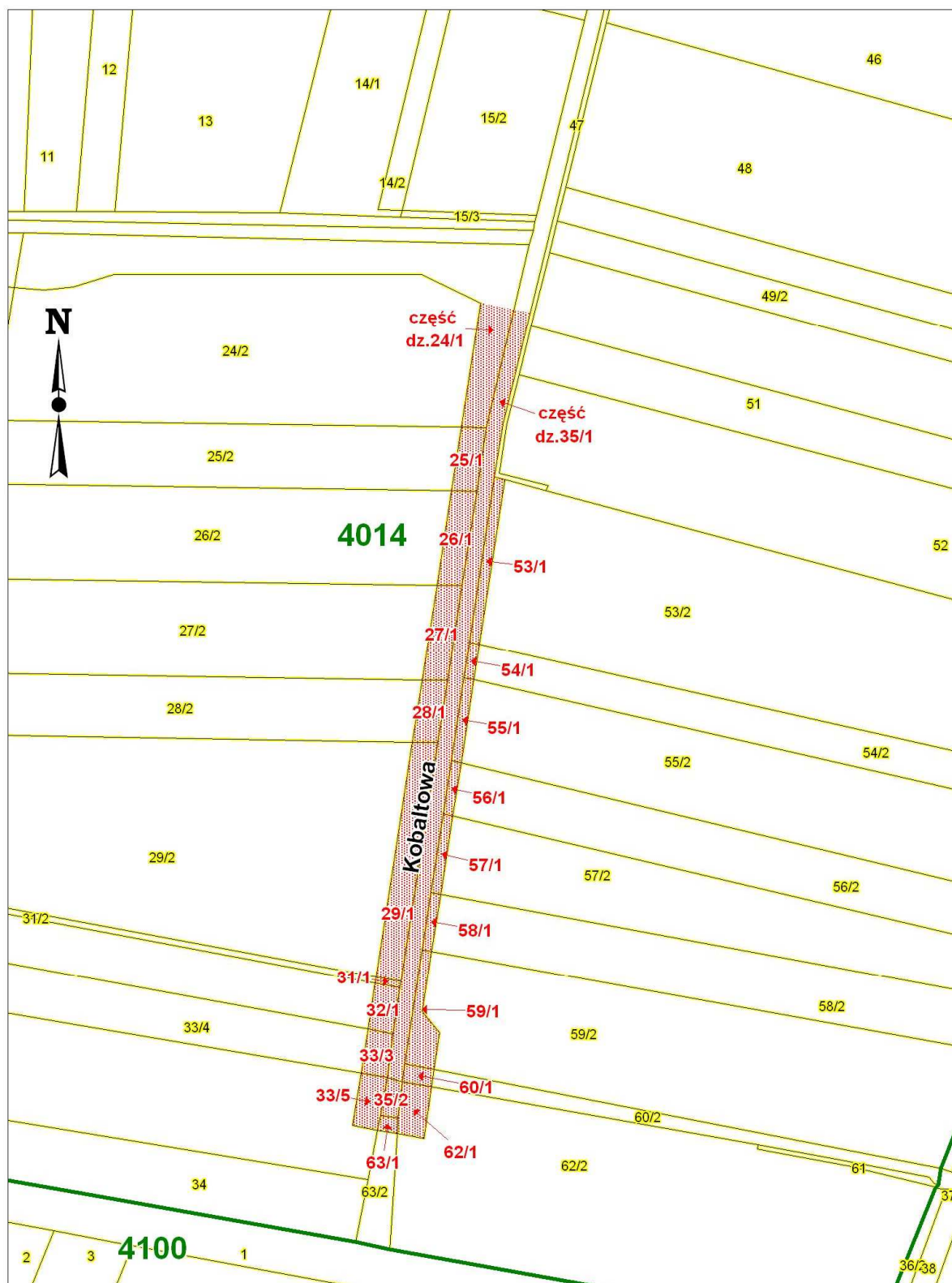


położenie ulicy Magnezowej





położenie ulicy Kobaltowej



Uzasadnienie

Z wnioskiem o nadanie ww. nazw ulic wystąpił Prezydent Miasta Szczecin. W 2014 roku zakończone zostało zadanie pn.; „Doprowadzenie niezbędnej infrastruktury technicznej do stref inwestycyjnych Trzebusza i Dunikowa przeznaczonych pod funkcje przemysłowo-składowe”. W ramach ww. zadania wybudowano nowe ulice. Zgodnie z mpzp „Dąbie Trzebusz” i mpzp „Wielgowo-Dunikowo” przedmiotowe ulice przeznaczone są pod drogi publiczne. Proponowane nazwy ulic otrzymały pozytywną opinię Komisji Kultury Rady Miasta, zaś Miejski Konserwator Zabytków nie zgłosił uwag ze stanowiska konserwatorskiego do ww. propozycji.

Wszystkie wyżej wymienione działki stanowią własność Gminy Miasta Szczecin.

Komisja Bezpieczeństwa Publicznego i Samorządności R.M. po zasięgnięciu opinii Geodety Miasta postanowiła przychylić się do wniosku i wnieść pod obrady Rady Miasta Szczecin projekt przedmiotowej uchwały.

Przewodniczący Komisji
Bezpieczeństwa Publicznego i Samorządności

Piotr Jania