

UCHWAŁA NR XXIII/599/26
RADY MIASTA SZCZECIN
z dnia 24 czerwca 2026 r.

w sprawie miejscowego planu zagospodarowania przestrzennego „Śmierdnica – Topolowa” w Szczecinie

Na podstawie art. 20 ust. 1 ustawy z dnia 27 marca 2003 roku o planowaniu i zagospodarowaniu przestrzennym (Dz. U. z 2026 r. poz. 538), **Rada Miasta Szczecin uchwala, co następuje:**

§ 1. 1. Zgodnie z Uchwałą Nr XVIII/468/26 Rady Miasta Szczecin z dnia 27 stycznia 2026 r. w sprawie przystąpienia do sporządzenia miejscowego planu zagospodarowania przestrzennego „Śmierdnica – Topolowa” w Szczecinie oraz po stwierdzeniu, że plan nie narusza ustaleń Studium uwarunkowań i kierunków zagospodarowania przestrzennego miasta Szczecin (Uchwała Nr XXXIX/1061/22 Rady Miasta Szczecin z dnia 26 kwietnia 2022 r.) uchwala się miejscowy plan zagospodarowania przestrzennego „Śmierdnica – Topolowa” w Szczecinie na obszarze osiedla Płonia-Śmierdnica-Jezierzyce, zwany dalej planem.

2. Plan obejmuje obszar o powierzchni około 0,86 ha.

3. Granice obszaru objętego planem określa rysunek planu w skali 1:1000, zwany dalej rysunkiem planu.

4. Przedmiotem planu jest teren usług sportu i rekreacji oraz sieci uzbrojenia terenu i inżynieryjne urządzenia sieciowe.

5. Integralną część uchwały stanowi:

- 1) Załącznik nr 1 – rysunek miejscowego planu zagospodarowania przestrzennego „Śmierdnica – Topolowa” w Szczecinie w skali 1:1000 wraz z wrysem ze Studium uwarunkowań i kierunków zagospodarowania przestrzennego miasta Szczecin (Uchwała Nr XXXIX/1061/22 Rady Miasta Szczecin z dnia 26 kwietnia 2022 r.);
- 2) Załącznik nr 2 – rozstrzygnięcie o sposobie realizacji zapisanych w planie inwestycji z zakresu infrastruktury technicznej, które należą do zadań własnych gminy oraz zasadach ich finansowania;
- 3) Załącznik nr 3 – dane przestrzenne utworzone dla planu.

Rozdział 1
Zasady konstrukcji planu

§ 2. 1. Obszar planu stanowi jeden teren elementarny, dla którego ustala się przeznaczenie, zasady zabudowy i zagospodarowania terenu.

2. Ustala się symbol i nazwę przeznaczenia terenu elementarnego w planie: US - teren usług sportu i rekreacji.

3. Ustalenia obowiązują na całym obszarze planu. Ustalenia oraz rysunek planu stanowią komplet ustaleń regulujących zabudowę i zagospodarowanie terenu elementarnego.

4. Ustalenia formułowane są w następujących grupach: funkcjonalne, ekologiczne, ochrony dziedzictwa kulturowego i zabytków, kompozycji, form zabudowy i sposobu zagospodarowania terenu, komunikacyjne, inżynieryjne, ustalenia zasad i warunków scalania i podziału nieruchomości.

5. Przebieg linii dla celów opracowań geodezyjnych określa się poprzez odczyt graficzny osi linii z rysunku planu.

§ 3. Użyte w planie określenia oznaczają:

- 1) **błękitno-zielona infrastruktura** – rozwiązania naturalne i techniczne bazujące na funkcjach przyrodniczych, dostosowane do lokalnych uwarunkowań środowiskowych (np.: ogrody deszczowe, stawy retencyjne, niecki i rowy bioretencyjne, rowy infiltracyjne, małe zbiorniki

wodne, oczka wodne), a także do zabudowy i zagospodarowania obszaru (np.: zielone dachy, ściany, ogrody deszczowe w pojemnikach, nawierzchnie przepuszczalne, podłoża strukturalne, zielone torowiska i inne obiekty architektury ogrodowej i rekreacyjnej), zapewniające m.in. vegetację zieleni, retencję wód opadowych i roztopowych w miejscu ich powstania, regulację mikroklimatu, zwiększenie bioróżnorodności, podniesienie jakości życia mieszkańców;

- 2) **inżynierskie urządzenie sieciowe** – urządzenie techniczne lub obiekt inżynierii lądowej i wodnej połączone z sieciami uzbrojenia terenu np.: stacja transformatorowa i prostownikowa, szafka teletechniczna i elektroenergetyczna, punkt i stacja ładowania pojazdów elektrycznych, hydrofornia, pompownia wody, pompownia ścieków lub wód opadowych, przelew burzowy, piaskownik, osadnik, filtr i separator, zbiornik retencyjny, odwodnienie dróg, przepust, mnich, stopień wodny, stacja gazowa, komora zasuw, wymiennikownia ciepła, pompownia na sieci ciepłowniczej i inne;
- 3) **nieprzekraczalna linia zabudowy** – linia ograniczająca obszar usytuowania budynku, lico budynku nie może przekraczać nieprzekraczalnej linii zabudowy;
- 4) **obudowa estetyczna** – konstrukcja stanowiąca architektoniczną osłonę urządzeń technicznych, instalacji itp. oraz miejsc do czasowego gromadzenia odpadów, służąca utrzymaniu estetycznych walorów obiektu, zapewniająca jego wizualną przesłonę; z wyłączeniem anten, instalacji OZE, instalacji odgromowych.

Rozdział 2

Ustalenia dla obszaru planu

§ 4. Teren elementarny 1US – (powierzchnia ok. 0,86 ha)

1. Ustalenia funkcjonalne:

- 1) teren usług sportu i rekreacji;
- 2) dopuszcza się usługi, z wyłączeniem obiektów handlowych o powierzchni sprzedaży powyżej 200 m² i usług związanych z obsługą pojazdów typu: stacje paliw, warsztaty naprawy pojazdów, mechaniki pojazdowej, blacharstwa, lakiernictwa, stacje kontroli pojazdów, myjnie itp.

2. Ustalenia ekologiczne:

- 1) minimalny udział powierzchni biologicznie czynnej w granicach działki budowlanej: 5%;
- 2) obszar planu położony jest w granicach specjalnego obszaru ochrony siedlisk Natura 2000 Wzgórza Bukowe PLH320020, dla którego obowiązują zapisy planu zadań ochronnych;
- 3) obszar planu położony jest w granicach otuliny Szczecińskiego Parku Krajobrazowego „Puszcza Bukowa” dla których obowiązują zapisy planu ochrony;
- 4) obowiązuje:
 - a) błękitno-zielona infrastruktura,
 - b) maksymalna możliwa infiltracja do gruntu wód opadowych i roztopowych w połączeniu z retencją.

3. Ustalenia kompozycji, form zabudowy i sposobu zagospodarowania terenu:

- 1) maksymalny udział powierzchni zabudowy w granicach działki budowlanej: 15%;
- 2) maksymalna wysokość zabudowy: 15 m;
- 3) budynki kryte dachami o dowolnej geometrii;
- 4) nieprzekraczalne linie zabudowy określone na rysunku planu;
- 5) nadziemna intensywność zabudowy w granicach działki budowlanej:
 - a) minimalna: 0,
 - b) maksymalna: 0,6;

- 6) dopuszcza się przekrycia zadaszające obiekty usług sportu i rekreacji;
- 7) urządzenia techniczne, stacje transformatorowe, centrale wentylacyjne i klimatyzacyjne itp. oraz miejsca do czasowego gromadzenia odpadów realizuje się jako wyodrębnione pomieszczenia w budynku lub jako wydzielone miejsca przesłonięte obudową estetyczną;
- 8) dopuszcza się, niezależnie od sposobu zabudowy i zagospodarowania terenu ustalonego w planie, rozwiązania dostosowane dla osób ze szczególnymi potrzebami, zgodnie z przepisami w zakresie dostępności;
- 9) dopuszcza się realizację obiektów zbiorowej ochrony i infrastruktury niezależnie od ustaleń planu;
- 10) zakazuje się lokalizacji tymczasowych obiektów budowlanych oraz nowego zagospodarowania tymczasowego, niezgodnych z przeznaczeniem terenu, za wyjątkiem:
 - a) obiektów i zagospodarowania terenu związanych z imprezami okolicznościowymi na czas trwania imprezy, np. wystawy, kiermasze świąteczne, imprezy sportowo-rekreacyjne,
 - b) ogródków gastronomicznych,
 - c) punktów sprzedaży okazjonalnej i czasowej (plac targowy na otwartej przestrzeni itp.), bez obiektów kubaturowych,
 - d) tymczasowych rozwiązań w zakresie obsługi komunikacyjnej;
- 11) nie obowiązują wymogi dotyczące realizacji miejsc postojowych dla samochodów osobowych;
- 12) do obliczenia liczby miejsc postojowych dla rowerów ustala się następujące minimalne wskaźniki:
 - a) obiekty sportu i rekreacji – 2 miejsca postojowe na 5 osób korzystających jednocześnie,
 - b) usługi – 1 miejsce na 100 m² powierzchni użytkowej (do powierzchni użytkowej, w przypadku obliczeń zapotrzebowania miejsc postojowych, nie zalicza się: powierzchni garaży i urządzeń technicznych, magazynów, archiwów itp.);
- 13) dopuszcza się zabudowę w odległości nie mniejszej niż 1,5 m od granicy działki budowlanej lub bezpośrednio przy granicy działki budowlanej.

4. Ustalenia komunikacyjne:

- 1) ustala się powiązania układu komunikacyjnego obszaru objętego planem z układem zewnętrznym poprzez ulicę Topolową, położoną poza obszarem planu;
- 2) obsługa komunikacyjna spoza obszaru planu z: ul. Topolowej lub drogi położonej wzdłuż zachodniej granicy terenu elementarnego.

5. Ustalenia inżynierskie:

- 1) określa się następujące zasady budowy, rozbudowy i modernizacji infrastruktury technicznej na obszarze objętym planem:
 - a) ustala się powiązanie sieci uzbrojenia terenu z sieciami poza obszarem planu,
 - b) realizację inżynierskich urządzeń sieciowych i urządzeń infrastruktury telekomunikacyjnej dopuszcza się wyłącznie w sposób niekolidujący z planowanym przeznaczeniem i zagospodarowaniem terenu,
 - c) ustalone planem parametry: maksymalny udział powierzchni zabudowy, maksymalna i minimalna nadziemna intensywność zabudowy, minimalny udział powierzchni biologicznie czynnej, linie zabudowy, maksymalna wysokość zabudowy nie dotyczą inżynierskich urządzeń sieciowych,
 - d) ustala się prowadzenie nowych sieci uzbrojenia terenu w dojazdach i dojazdach wydzielanych lub urządzonych w granicach terenu elementarnego,

- e) nowe sieci uzbrojenia terenu oraz sieci istniejące przeznaczone do przebudowy należy prowadzić jako podziemne,
 - f) dopuszcza się przebudowę, rozbudowę, remont, likwidację oraz budowę w nowej lokalizacji istniejących sieci uzbrojenia terenu i inżynierskich urządzeń sieciowych;
- 2) obowiązują rozwiązania inżynierskie zmniejszające zużycie wody, niskoemisyjne, energooszczędne lub wykorzystujące odnawialne źródła energii;
 - 3) zaopatrzenie w wodę ustala się z istniejących lub nowych sieci wodociągowych;
 - 4) odprowadzanie ścieków sanitarnych ustala się do istniejącej lub nowej kanalizacji sanitarnej;
 - 5) w zakresie zagospodarowania wód opadowych i roztopowych:
 - a) obowiązuje stosowanie rozwiązań polegających na zagospodarowaniu całości lub części wód opadowych i roztopowych w miejscu ich powstania, w szczególności poprzez: wykorzystanie do celów własnych, retencjonowanie, odparowanie, rozsączanie, odprowadzenie na lub do gruntu (w zależności od warunków gruntowo-wodnych),
 - b) w obszarze planu dopuszcza się lokalne systemy zagospodarowania wód opadowych i roztopowych (w szczególności wykorzystujące błękitno-zieloną infrastrukturę) oraz systemy zagospodarowania wód opadowych i roztopowych niezwiązane bezpośrednio z realizacją zabudowy (zbiorniki retencyjne na sieci, układy bypassowe itp.),
 - c) dopuszcza się opóźnione odprowadzenie do kanalizacji deszczowej, wód powierzchniowych oraz systemów lokalnych wyłącznie części wód opadowych i roztopowych (po spełnieniu wymagań dotyczących ich czystości), których zagospodarowanie określone w lit. a nie było możliwe;
 - 6) zaopatrzenie w gaz ustala się z istniejących lub nowych sieci gazowych;
 - 7) zaopatrzenie w ciepło ustala się ze źródeł niskoemisyjnych;
 - 8) dopuszcza się budowę indywidualnych i lokalnych niskoemisyjnych źródeł wytwarzających niezależnie lub w skojarzeniu energię elektryczną, ciepło i chłód;
 - 9) obowiązują następujące ustalenia dotyczące instalacji odnawialnych źródeł energii:
 - a) dopuszcza się wyłącznie instalacje wykorzystujące energię otoczenia, geotermalną, aerotermalną, promieniowania słonecznego oraz mikroinstalacje wiatrowe i inne instalacje wykorzystujące energię wiatru o mocy nieprzekraczającej mocy mikroinstalacji,
 - b) lokalizację instalacji o mocy przekraczającej 1000 kW dopuszcza się w granicach terenu elementarnego wyłącznie jako infrastrukturę towarzyszącą;
 - 10) zasilanie w energię elektryczną ustala się z istniejących lub nowych: sieci elektroenergetycznych, stacji transformatorowych, instalacji odnawialnych źródeł energii;
 - 11) dopuszcza się lokalizację magazynów energii wyłącznie jako infrastrukturę towarzyszącą;
 - 12) ustala się obsługę telekomunikacyjną z istniejącej lub nowej infrastruktury telekomunikacyjnej; dopuszcza się realizację sieci telekomunikacyjnej niezależnie od pkt 1 lit. d;
 - 13) ustala się minimalne średnice sieci rozdzielczych uzbrojenia terenu: sieć wodociągowa – 80 mm, sieć gazowa – 25 mm, sieć ciepłna – 20 mm, kanalizacja sanitarna – 0,2 m, kanalizacja deszczowa – 0,3 m;
 - 14) do czasu realizacji ustaleń planu, w zakresie sieci i inżynierskich urządzeń sieciowych, dopuszcza się zastosowanie rozwiązań tymczasowych;
 - 15) w terenie występuje magistrala wodociągowa.

6. Ustalenia zasad i warunków scalania i podziału nieruchomości:

- 1) w obszarze planu nie określa się granic obszarów wymagających przeprowadzenia procedury scalania i podziału nieruchomości;
- 2) z uwagi na niewystąpienie problematyki scalania i podziału nieruchomości nie określa się szczegółowych zasad i warunków scalania i podziału nieruchomości objętych planem.

Rozdział 3 **Ustalenia końcowe**

§ 5. Ustala się stawkę procentową służącą naliczaniu opłaty, o której mowa w art. 36 ust. 4 ustawy o planowaniu i zagospodarowaniu przestrzennym w wysokości 30%.

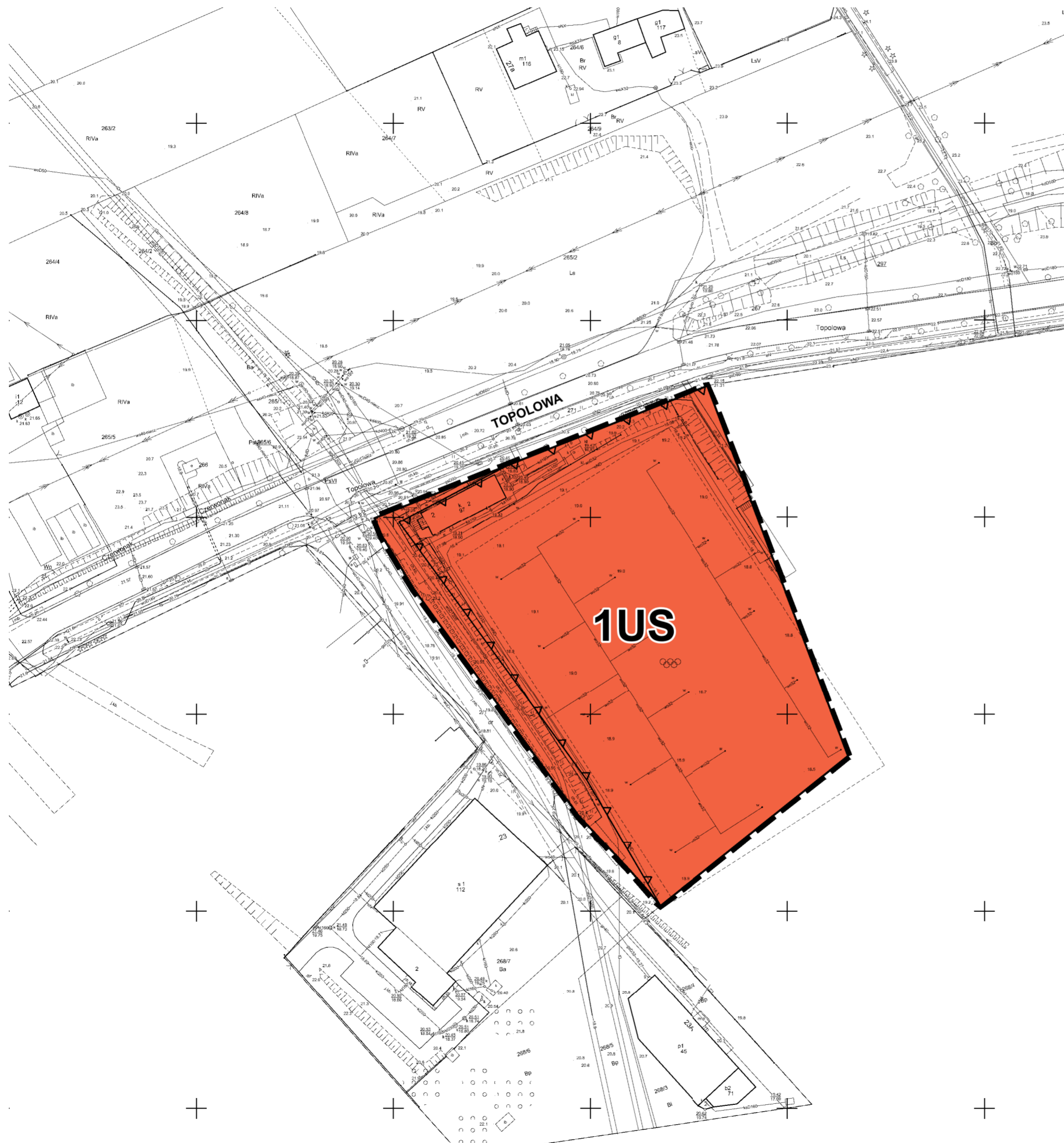
§ 6. Na obszarze objętym planem uchwalonym niniejszą uchwałą traci moc w części Uchwała Nr XL/1177/14 Rady Miasta Szczecin z dnia 28 kwietnia 2014 r. w sprawie miejscowego planu zagospodarowania przestrzennego „Śmierdnica – Wędrowna” w Szczecinie (Dz. Urz. Woj. Zachodniopomorskiego poz. 2252 z dnia 26 maja 2014 r.).

§ 7. Wykonanie uchwały powierza się Prezydentowi Miasta Szczecin.

§ 8. Uchwała wchodzi w życie po upływie 14 dni od dnia jej ogłoszenia w Dzienniku Urzędowym Województwa Zachodniopomorskiego.

Przewodniczący Rady Miasta Szczecin

Paweł Bartnik



**Załącznik nr 1
 do uchwały Rady Miasta Szczecin w sprawie
 miejscowego planu zagospodarowania przestrzennego
 "Śmierdnica - Topolowa" w Szczecinie**






kilometry
 Skala 1:1 000



UKŁAD WSPÓŁRZĘDNYCH EPSG:2176 PL - 2000 STREFA 5
 NUMER LICENCJI:MODGIK.BOI.353.1211.2026_3262_P

LEGENDA

-  GRANICA PLANU
-  LINIA ROZGRANICZAJĄCA
TERENY ELEMENTARNE
-  OZNACZENIE
TERENU ELEMENTARNEGO





SYMBOL I NAZWA PRZEZNACZENIA TERENU

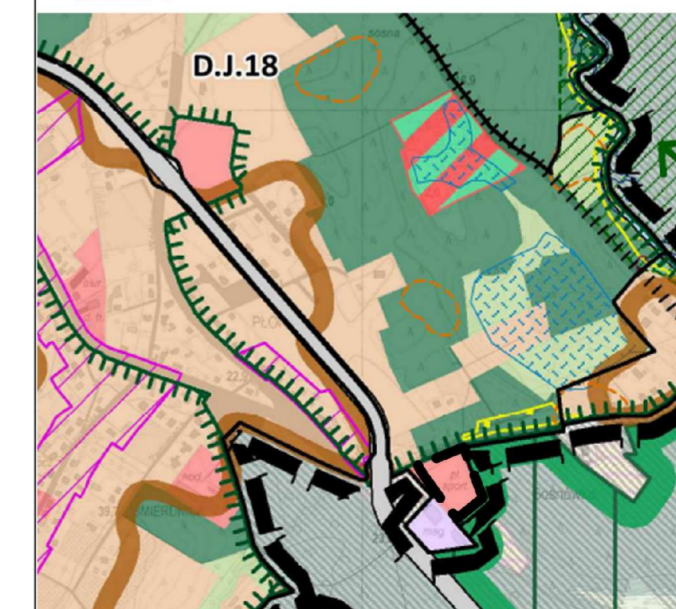
-  **US** TEREN USŁUG SPORTU I REKREACJI

OZNACZENIA

-  NIEPRZEKRACZALNA LINIA ZABUDOWY

Wrys ze Studium uwarunkowań
 i kierunków zagospodarowania przestrzennego
 miasta Szczecin (Uchwała Nr XXXIX/1061/22 z dnia 26.04.2022 r.)
 z oznaczeniem granic obszaru objętego planem

-  granica obszaru objętego planem
- LEGENDA DO WRYKSU**
-  granica jednostki planistycznej
D - symbol dzielnicy, J - symbol osiedla,
18 - numer jednostki planistycznej
-  teren usług
-  granica otuliny parku krajobrazowego



Załącznik nr 2 do uchwały nr XXIII/599/26
Rady Miasta Szczecin
z dnia 24 czerwca 2026 r.

Rozstrzygnięcie o sposobie realizacji, zapisanych w planie, inwestycji z zakresu infrastruktury technicznej, które należą do zadań własnych gminy, oraz zasadach ich finansowania

Na podstawie art. 20 ust. 1 ustawy z dnia 27 marca 2003 roku o planowaniu i zagospodarowaniu przestrzennym (Dz. U. z 2026 r. poz. 538), **Rada Miasta Szczecin uchwala, co następuje:**

§ 1. W granicach miejscowego planu zagospodarowania przestrzennego „Śmierdnica – Topolowa” nie występują inwestycje z zakresu infrastruktury technicznej, które należą do zadań własnych gminy.

Załącznik nr 3 do uchwały nr XXIII/599/26

Rady Miasta Szczecin

z dnia 24 czerwca 2026 r.

Zalacznik3.gml

Dane przestrzenne, o których mowa w art. 67a ust. 3 i 5 ustawy z dnia 27 marca 2003 r. o planowaniu i zagospodarowaniu przestrzennym (j.t. Dz.U. z 2026 r. poz. 538) ujawnione zostaną po kliknięciu w ikonę