
































Załącznik Nr 1 - arkusz 3  
do uchwały Nr XXXVI/890/09  
Rady Miasta Szczecin z dnia 29 czerwca 2009 r.  
w sprawie Miejsowego planu  
zagospodarowania przestrzennego  
"Gołęcino - Goćław Port" w Szczecinie

skala 1: 1 000

**LEGENDA**

- 
Symbol granicy terenu/planu budynku
- 
Symbol granicy terenu
- 
Symbol granicy terenu z oznaczeniem
- 
Symbol granicy terenu z oznaczeniem
- 
Symbol granicy terenu z oznaczeniem
- 
Symbol granicy terenu z oznaczeniem
- 
Symbol granicy terenu z oznaczeniem
- 
Symbol granicy terenu z oznaczeniem
- 
Symbol granicy terenu z oznaczeniem
- 
Symbol granicy terenu z oznaczeniem
- 
Symbol granicy terenu z oznaczeniem
- 
Symbol granicy terenu z oznaczeniem
- 
Symbol granicy terenu z oznaczeniem
- 
Symbol granicy terenu z oznaczeniem
- 
Symbol granicy terenu z oznaczeniem
- 
Symbol granicy terenu z oznaczeniem
- 
Symbol granicy terenu z oznaczeniem
- 
Symbol granicy terenu z oznaczeniem
- 
Symbol granicy terenu z oznaczeniem
- 
Symbol granicy terenu z oznaczeniem
- 
Symbol granicy terenu z oznaczeniem
- 
Symbol granicy terenu z oznaczeniem
- 
Symbol granicy terenu z oznaczeniem
- 
Symbol granicy terenu z oznaczeniem
- 
Symbol granicy terenu z oznaczeniem
- 
Symbol granicy terenu z oznaczeniem
- 
Symbol granicy terenu z oznaczeniem
- 
Symbol granicy terenu z oznaczeniem
- 
Symbol granicy terenu z oznaczeniem
- 
Symbol granicy terenu z oznaczeniem
- 
Symbol granicy terenu z oznaczeniem