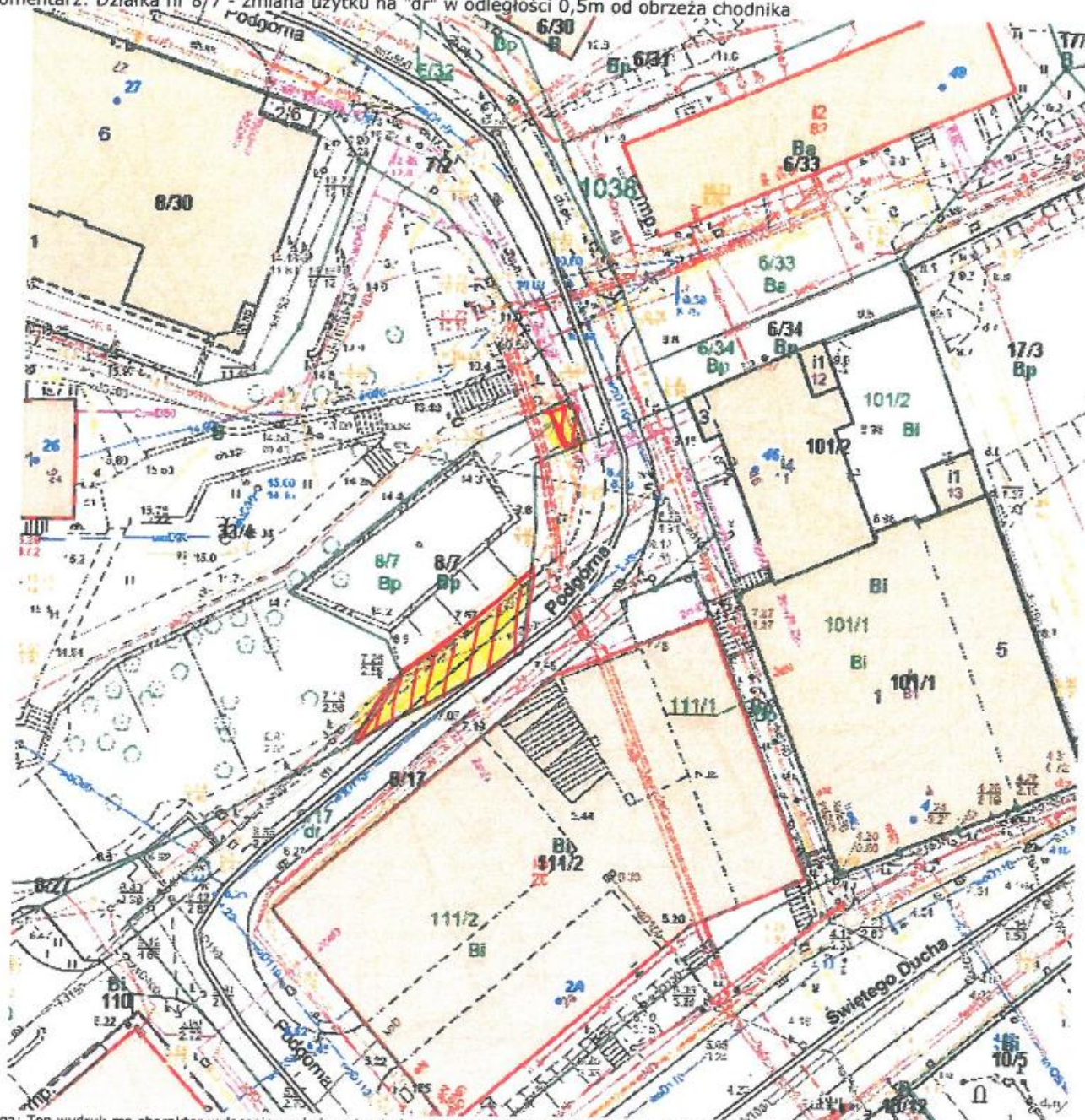


Temat: SIPMS - Szczecin

Komentarz: Działka nr 8/7 - zmiana użycia na "dr" w odległości 0,5m od obrzeża chodnika

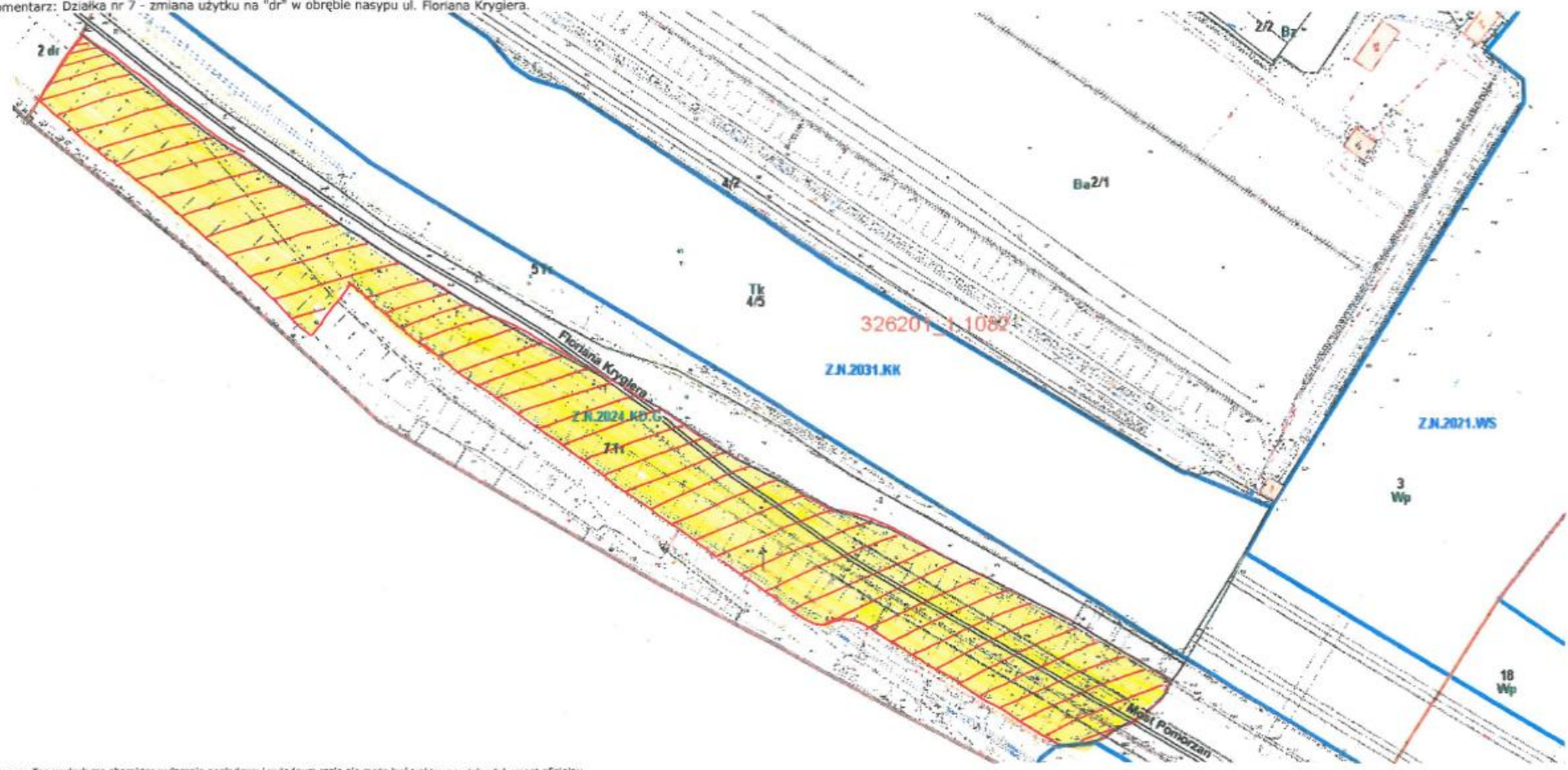


Uwaga: Ten wydruk ma charakter wyłącznie poglądowy i w żadnym razie nie może być traktowany jako dokument oficjalny.

Dzielnica nr 7
Obv. b 1082

Temat: SIPMS - Szczecin

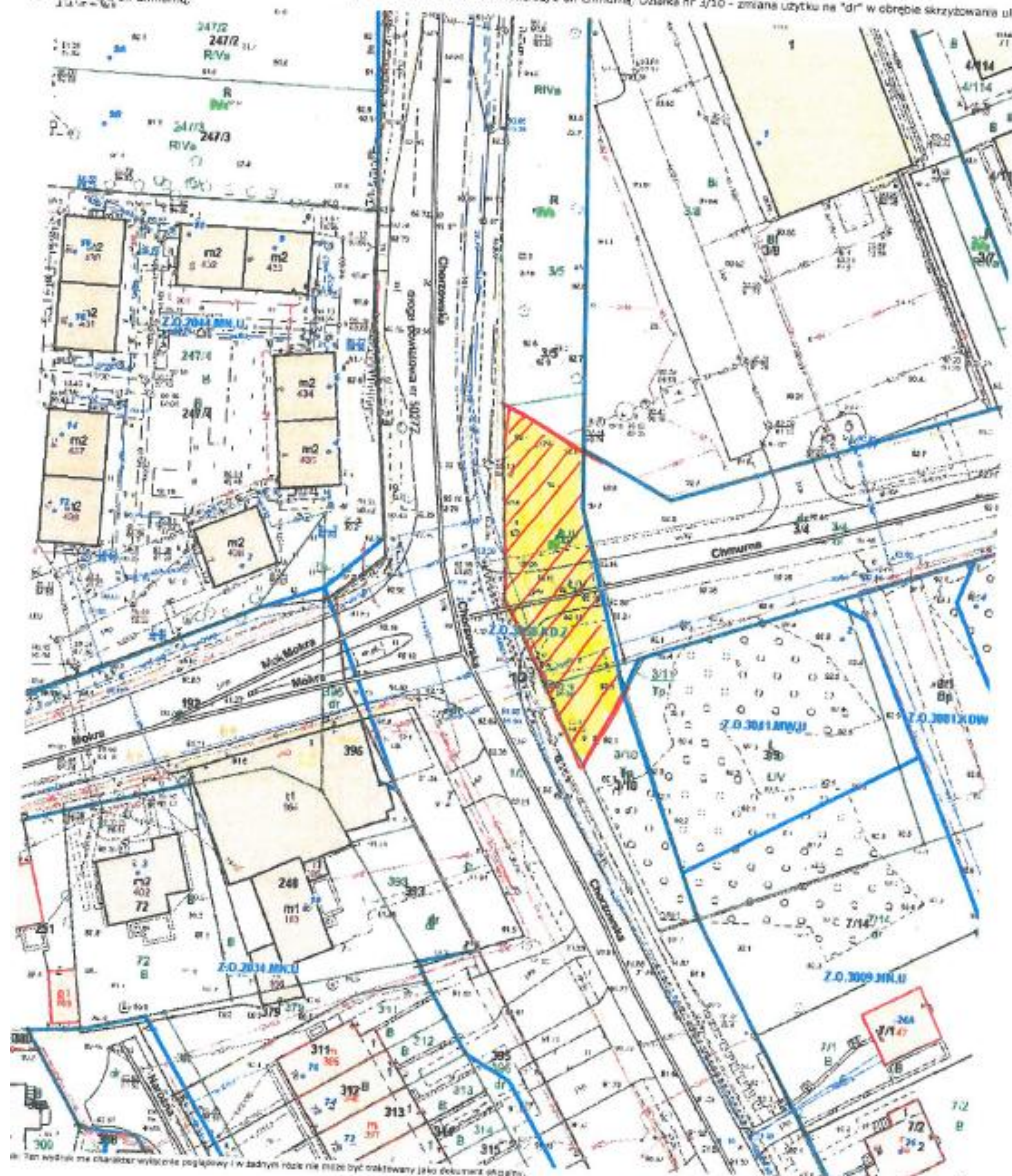
Komentarz: Działka nr 7 - zmiana użyciu na "dr" w obrębie nasypu ul. Floriana Krygiera.



Uwaga: Ten wydruk ma charakter wyłącznie poglądowy i w żadnym razie nie może być traktowany jako dokument oficjalny.

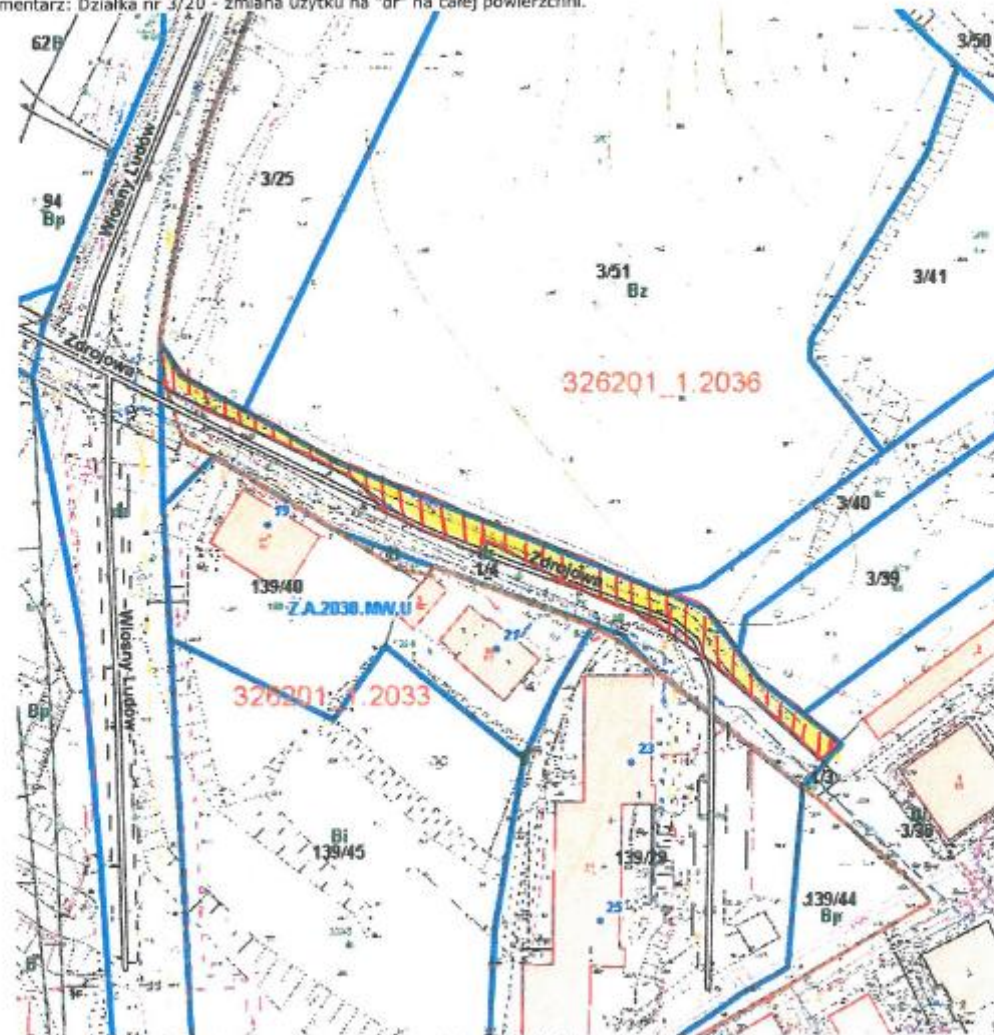
Temat: SIPMS - Szczecin

Komentarz: Dzielnica nr 3/5 - zmiana użycia na "dr" w obrębie skrzyżowania ul. Chorzowskiej z ul. Chmiurną, Dzielnica nr 3/10 - zmiana użycia na "dr" w obrębie skrzyżowania ul. Chorzowskiej z ul. Chmiurną.



Temat: SIPMS - Szczecin

Komentarz: Działka nr 3/20 - zmiana użyciu na "dr" na całej powierzchni.



Uwaga: Ten wydruk ma charakter wyłącznie poglądowy i w żadnym razie nie może być traktowany jako dokument oficjalny.

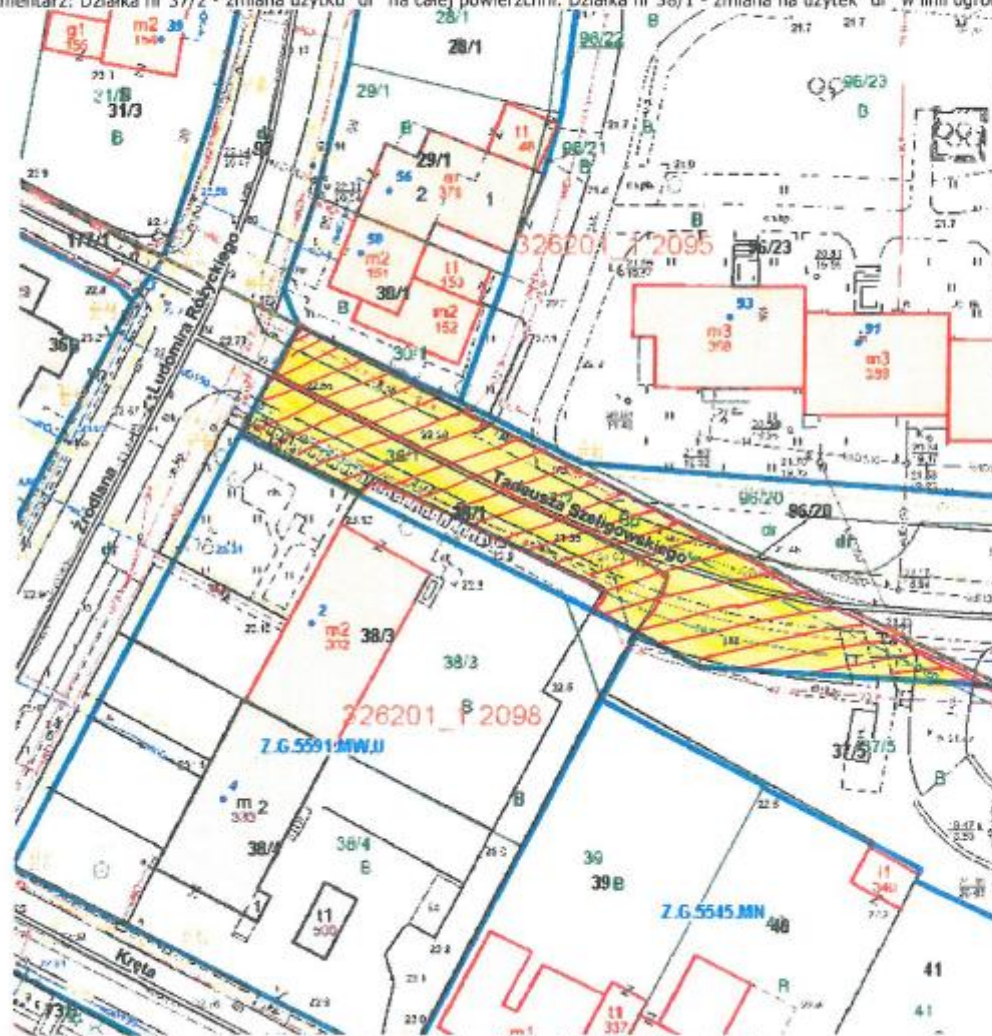
Działka nr 37/2, 38/1
obv. b 2098

system informacji przestrzennej Miasta Szczecin

Wydruk sporządzony przez: Marcin Kotowicz [mkotowicz]
2018-07-17 08:10:26
658170a-37ea-43ff-8167-aff4e006a97

Temat: SIPMS - Szczecin

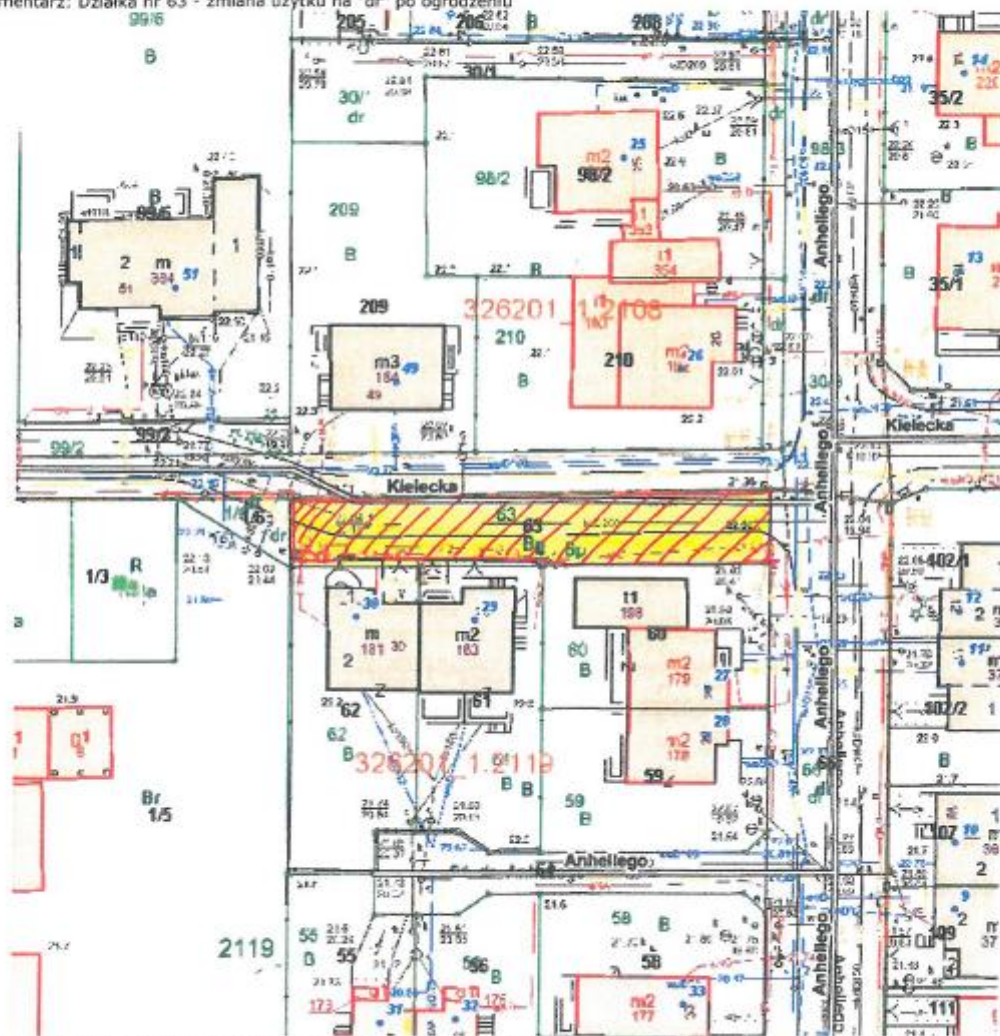
Komentarz: Działka nr 37/2 - zmiana użyciu "dr" na całej powierzchni. Działka nr 38/1 - zmiana na użycie "dr" w linii ogrodzenia



Uwaga: Ten wydruk ma charakter wyłącznie poglądowy i w żadnym razie nie może być traktowany jako dokument oficjalny.

Temat: SIPMS - Szczecin

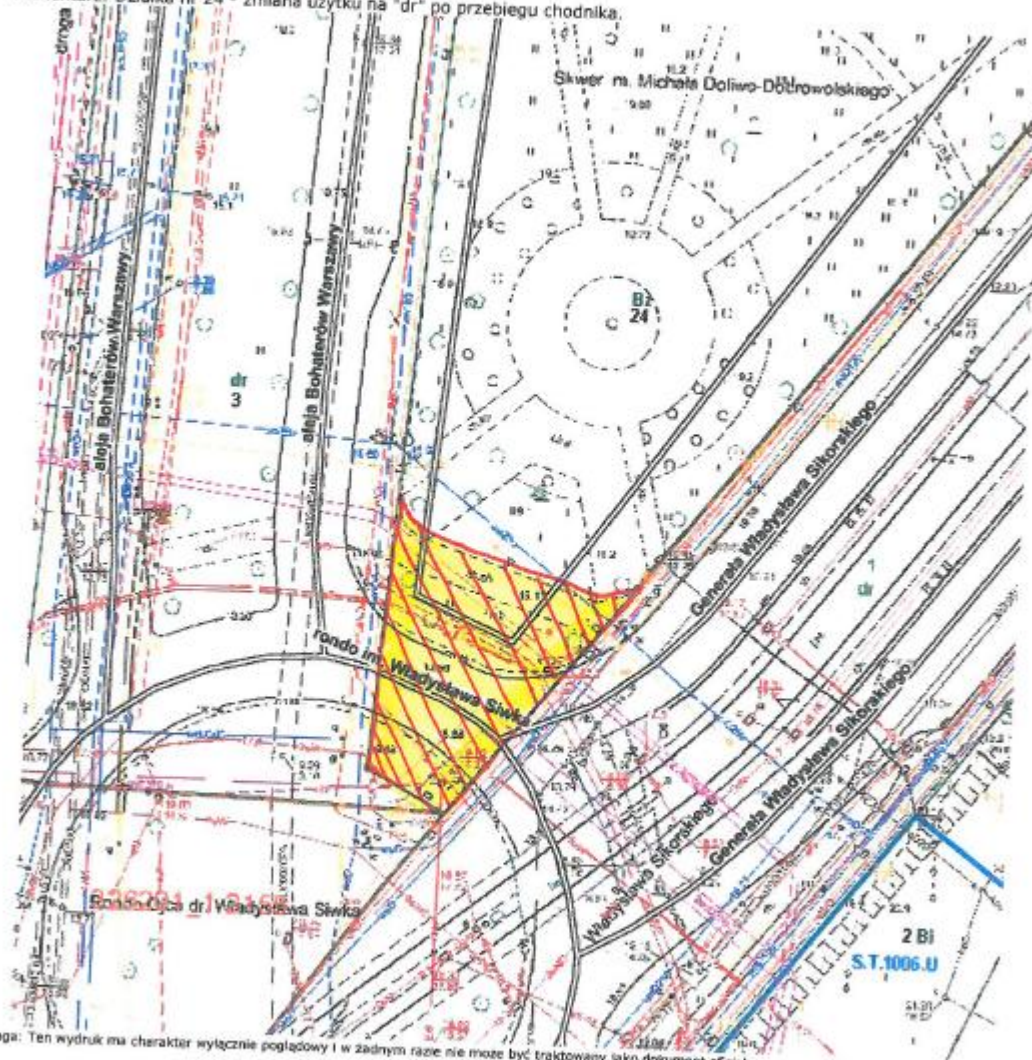
Komentarz: Działka nr 63 - zmiana użytku na "dr" po ogrodzeniu



Uwaga: Ten wydruk ma charakter wyłącznie poglądowy i w żadnym razie nie może być traktowany jako dokument oficjalny.

Temat: SIPMS - Szczecin

Komentarz: Działka nr 24 - zmiana użytku na "dr" po przebiegu chodnika.



Uwaga: Ten wydruk ma charakter wyłącznie poglądowy i w żadnym razie nie może być traktowany jako dokument oficjalny.

Temat: SIPMS - Szczecin

Komentarz: Działka nr 68/3 - zmiana użytku na "dr" na całej powierzchni.

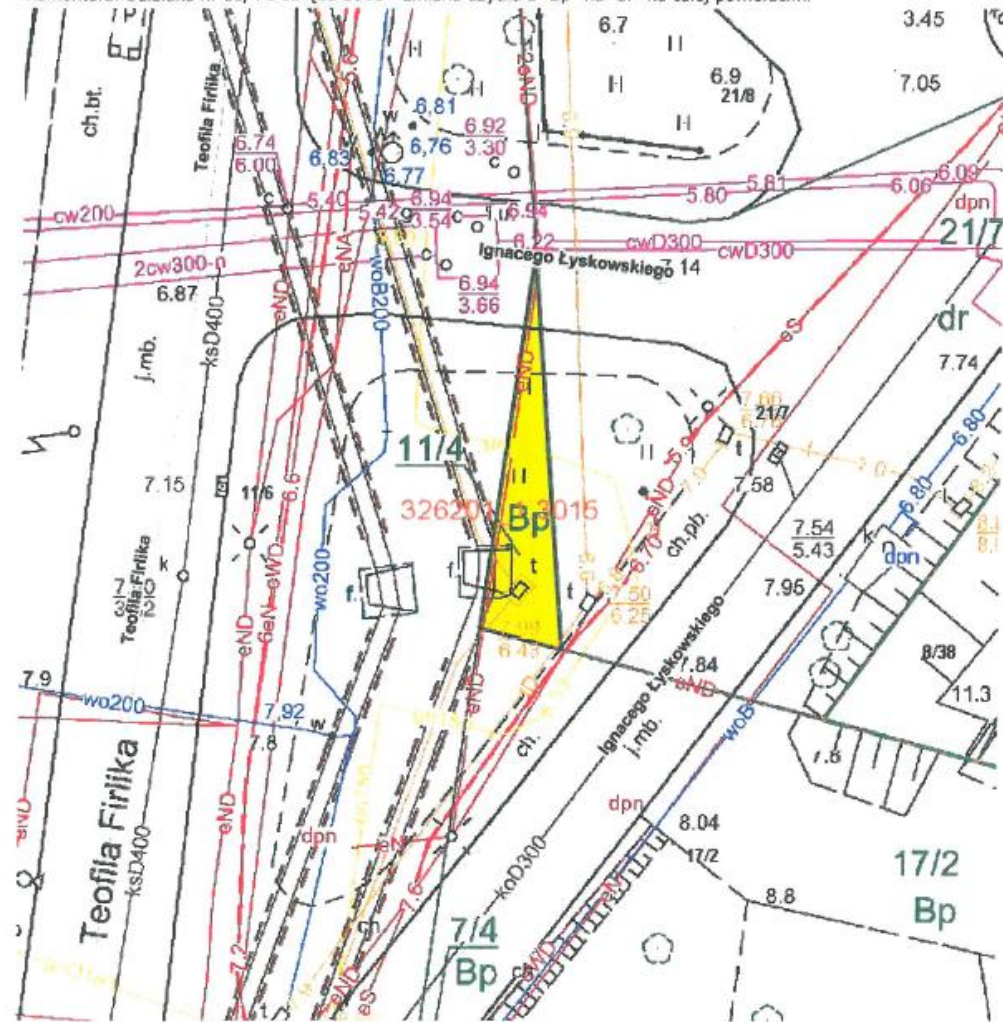


Uwaga: Ten wydruk ma charakter wyłącznie poglądowy i w żadnym razie nie może być traktowany jako dokument oficjalny.

Działka nr 11/4
Obręb 3015

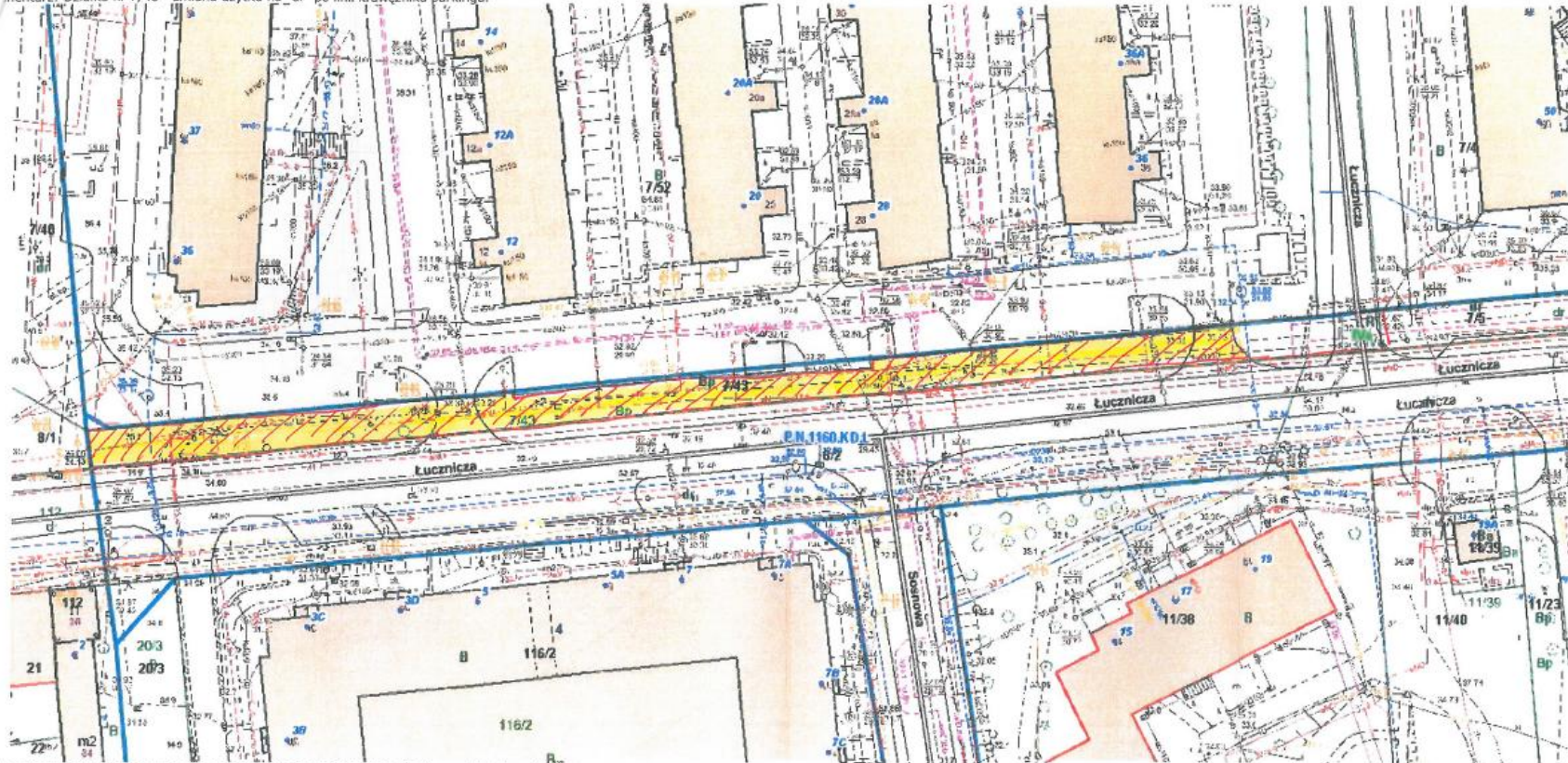
Temat: SIPMS - Szczecin

Komentarz: Działka nr 11/4 z obrębu 3015 - zmiana użyciu z "Bp" na "dr" na całej powierzchni



Temat: SIPMS - Szczecin

Opis przedsięwzięcia: Działka nr 7/43 - zmiana użytku na "dr" po linii krawężnika parkingowego.



Uwaga: Ten wydruk ma charakter wyłącznie poglądowy i w żadnym razie nie może być traktowany jako dokument oficjalny.

Działka nr 30/18
Chyba 3039

Temat: SIPMS - Szczecin

Komentarz: Działka nr 30/18- zmiana użytku na "dr" po linii ogrodzenia.



Uwaga: Ten wydruk ma charakter wyłącznie poglądowy i w żadnym razie nie może być traktowany jako dokument oficjalny.

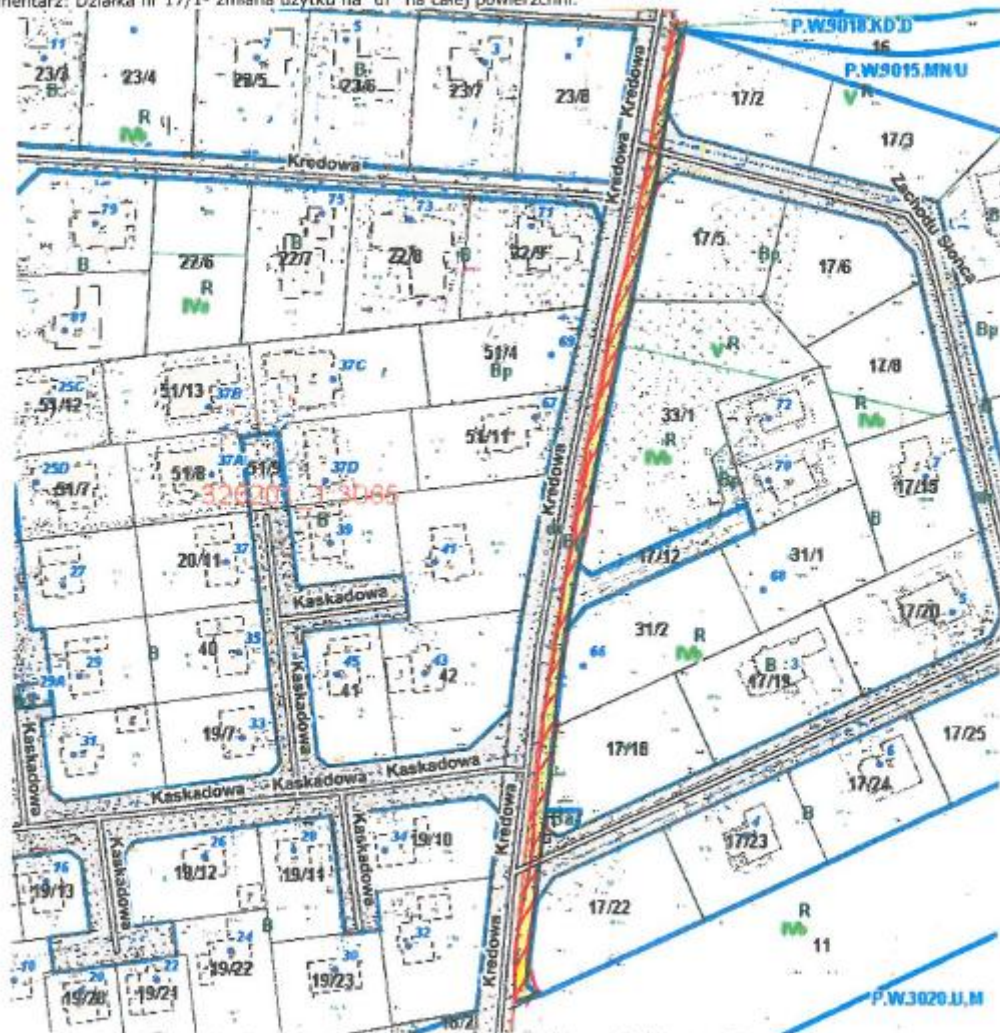
Działka nr 17/1
Obręb 3064 3081

system informacji przestrzennej Miasta Szczecin

Wydruk sporządzony przez: Marcin Kotowicz [m.kotowicz]
2019-07-15 14:59:20
M2593c-4667-4829-9655-7000625F62ec

Temat: SIPMS - Szczecin

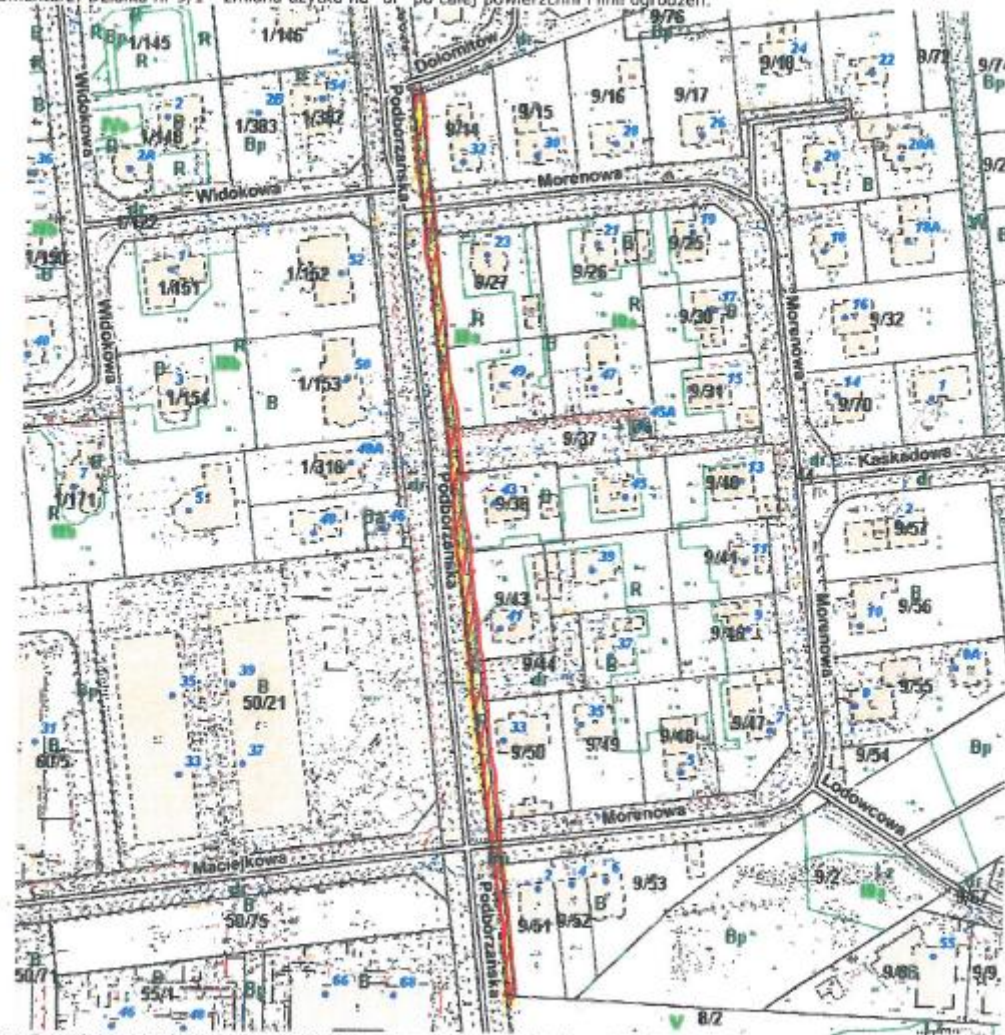
Komentarz: Działka nr 17/1- zmiana użytku na "dr" na całej powierzchni.



Uwaga: Ten wydruk ma charakter wyłącznie poglądowy i w żadnym razie nie może być traktowany jako dokument oficjalny.

Temat: SIPMS - Szczecin

Komentarz: Działka nr 9/1 - zmiana użytku na "dr" po całej powierzchni i linii ogrodzeń.

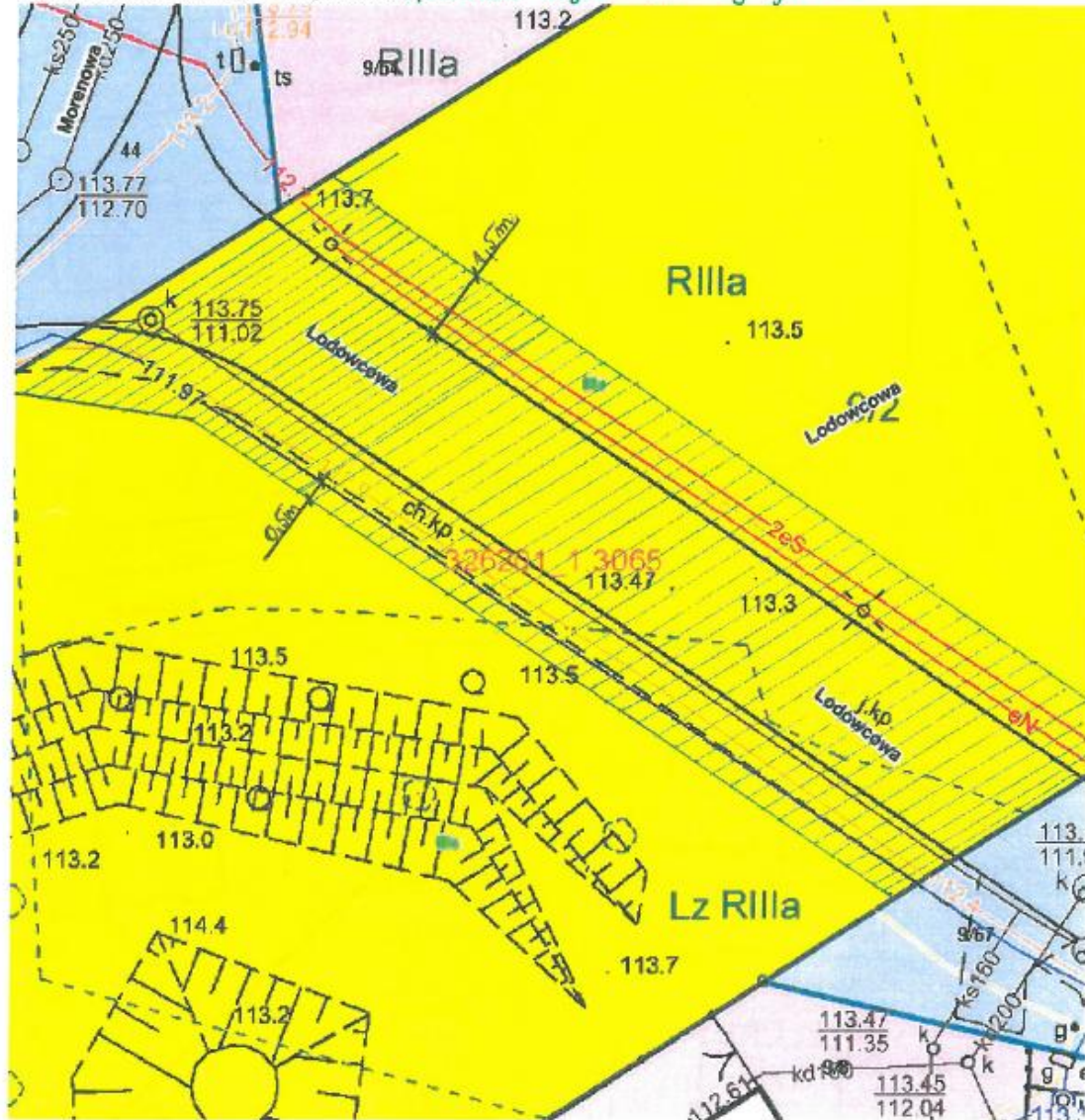


Uwaga: Ten wydruk ma charakter wyłącznie poglądowy i w żadnym razie nie może być traktowany jako dokument oficjalny.

Działka nr 9/2
Obszar 3065

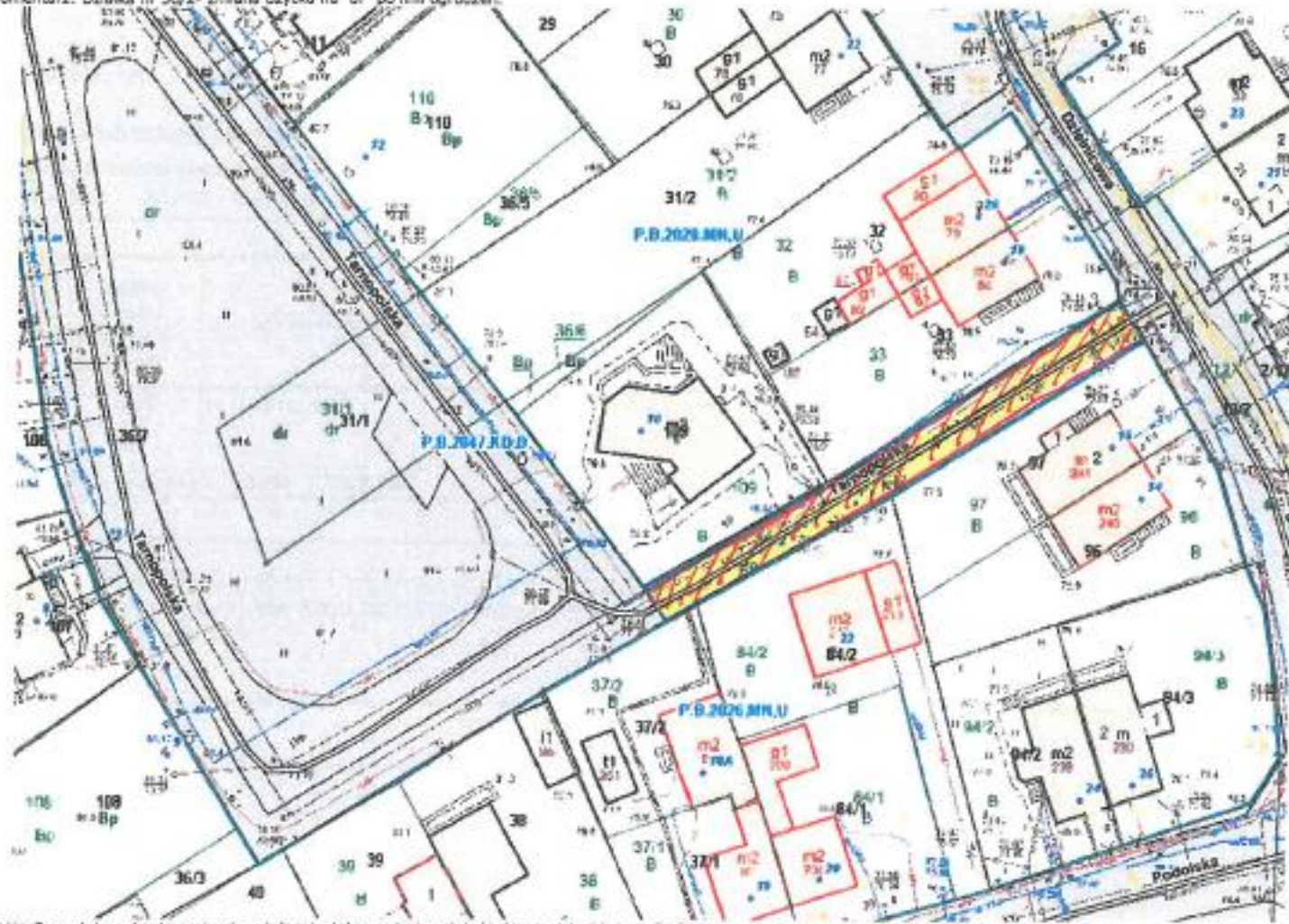
Temat: SIPMS - Szczecin

Komentarz: Działka nr 9/2 z obrębu 3065 wydzielenie użytku „dn” wg rysunku



Temat: SIPMS - Szczecin

Komentarz: Działka nr 36/2- zmiana użycia na "dr" po linii ogrodzeń.

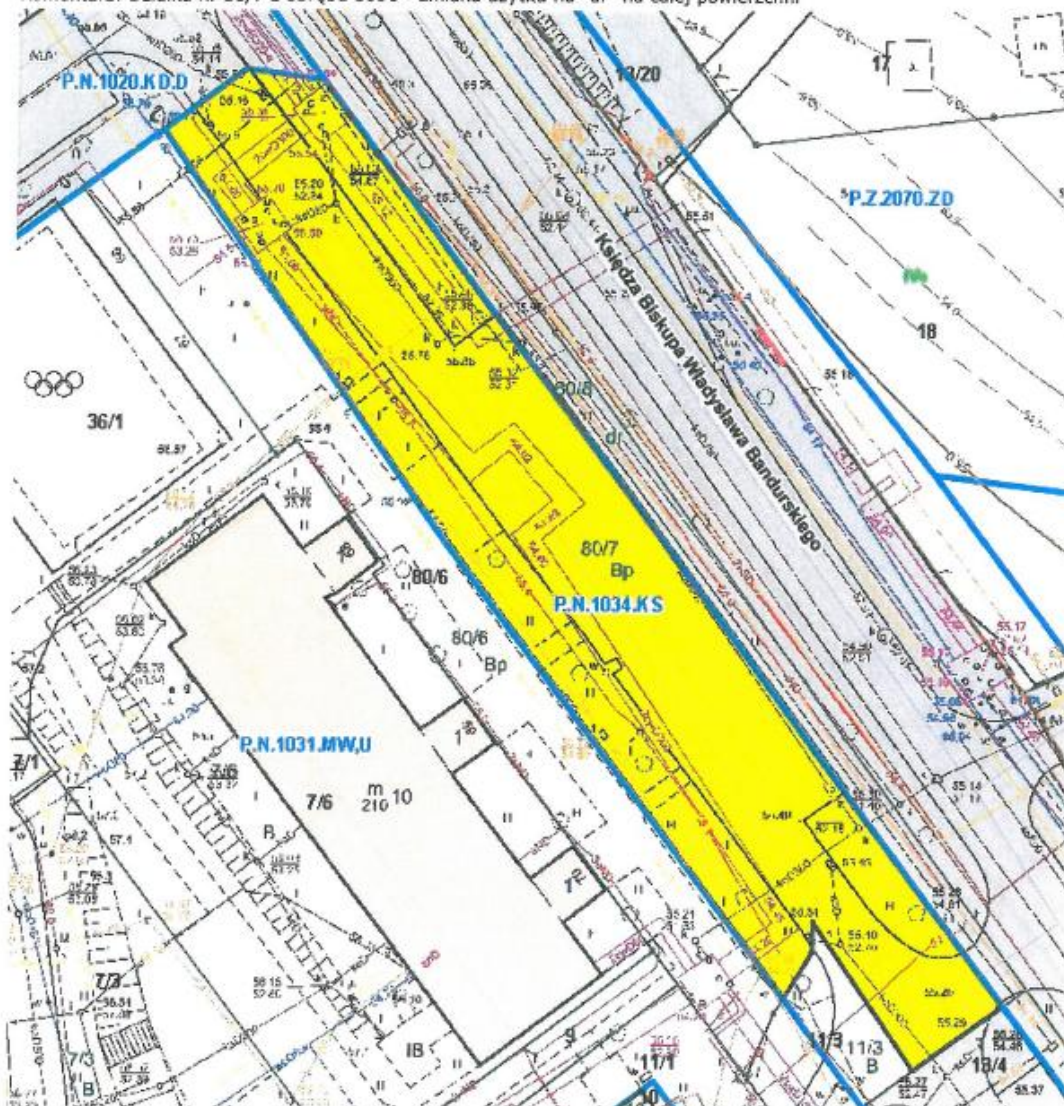


Uwaga: Ten wydruk ma charakter wyłącznie poglądowy i w żadnym razie nie może być traktowany jako dokument oficjalny.

Działka nr 80/7
Opł. 3096

Temat: SIPMS - Szczecin

Komentarz: Działka nr 80/7 z obrębu 3096 - zmiana użytku na "dr" na całej powierzchni



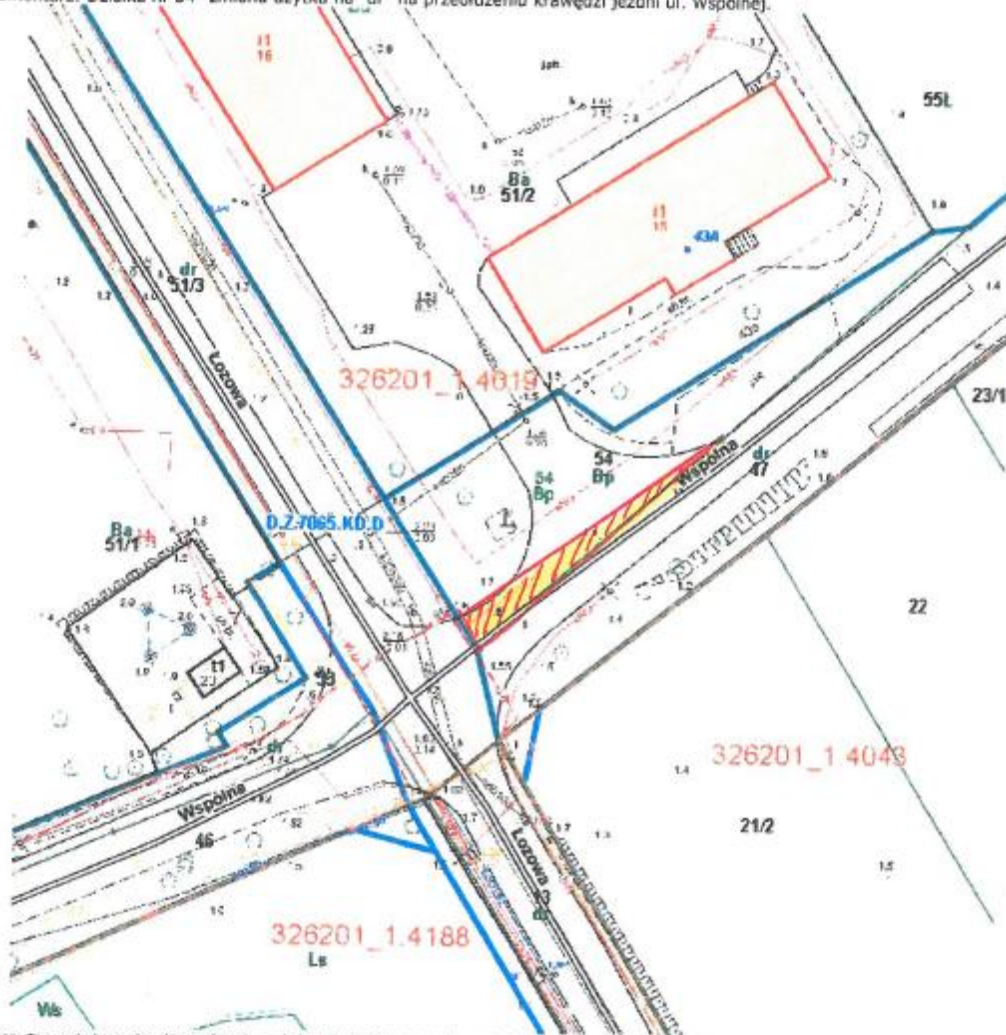
Działka nr 54
Obiekt 4019

system informacji przestrzennej Miasta Szczecin

Wydruk sporządzony przez: Marcin Kotowicz [mkotowicz]
2019-07-15 15:16:07
60b79b01-8970-4e55-9223-911bc895325e

Temat: SIPMS - Szczecin

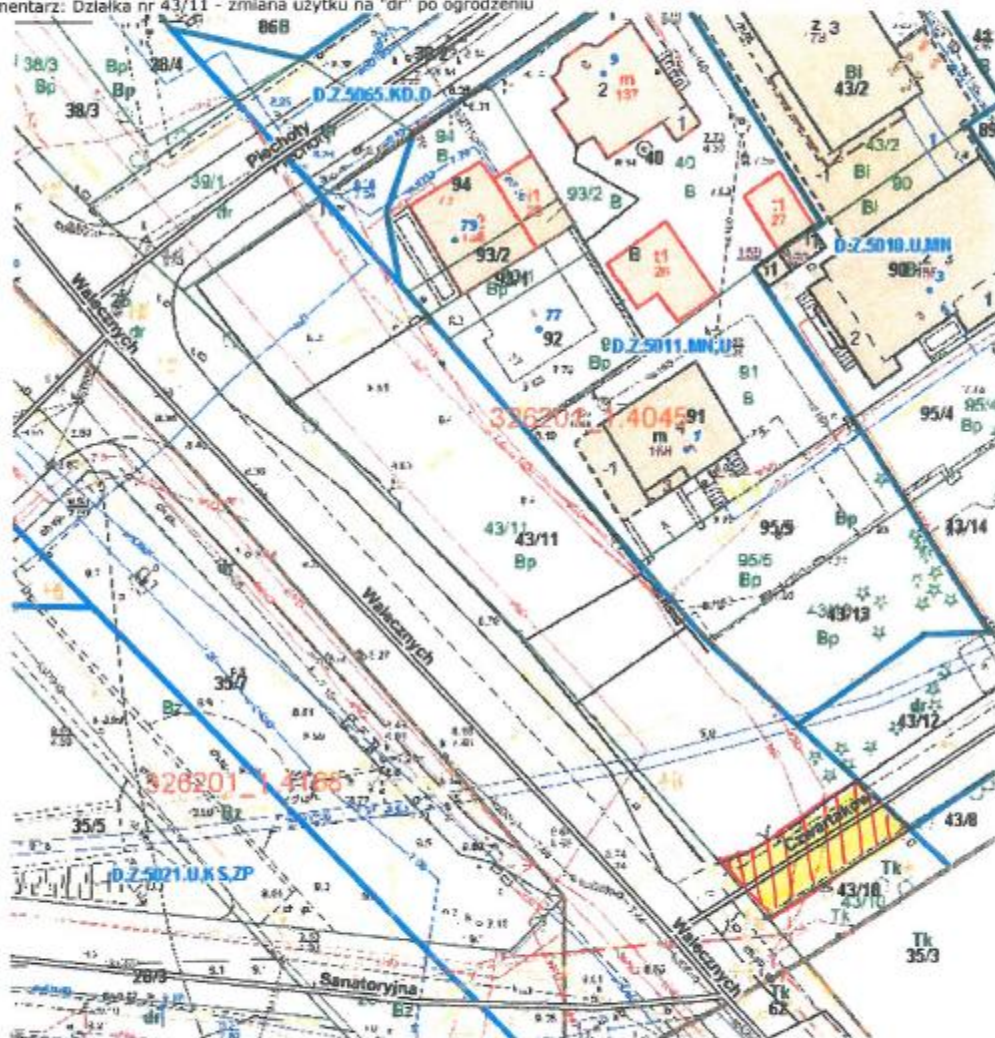
Komentarz: Działka nr 54- zmiana użytku na "dr" na przedłużeniu krawędzi jezdni ul. Wspólnej.



Uwaga: Ten wydruk ma charakter wyłącznie poglądowy i w żadnym razie nie może być traktowany jako dokument oficjalny.

Temat: SIPMS - Szczecin

Komentarz: Działka nr 43/11 - zmiana użytku na "dr" po ogrodzeniu

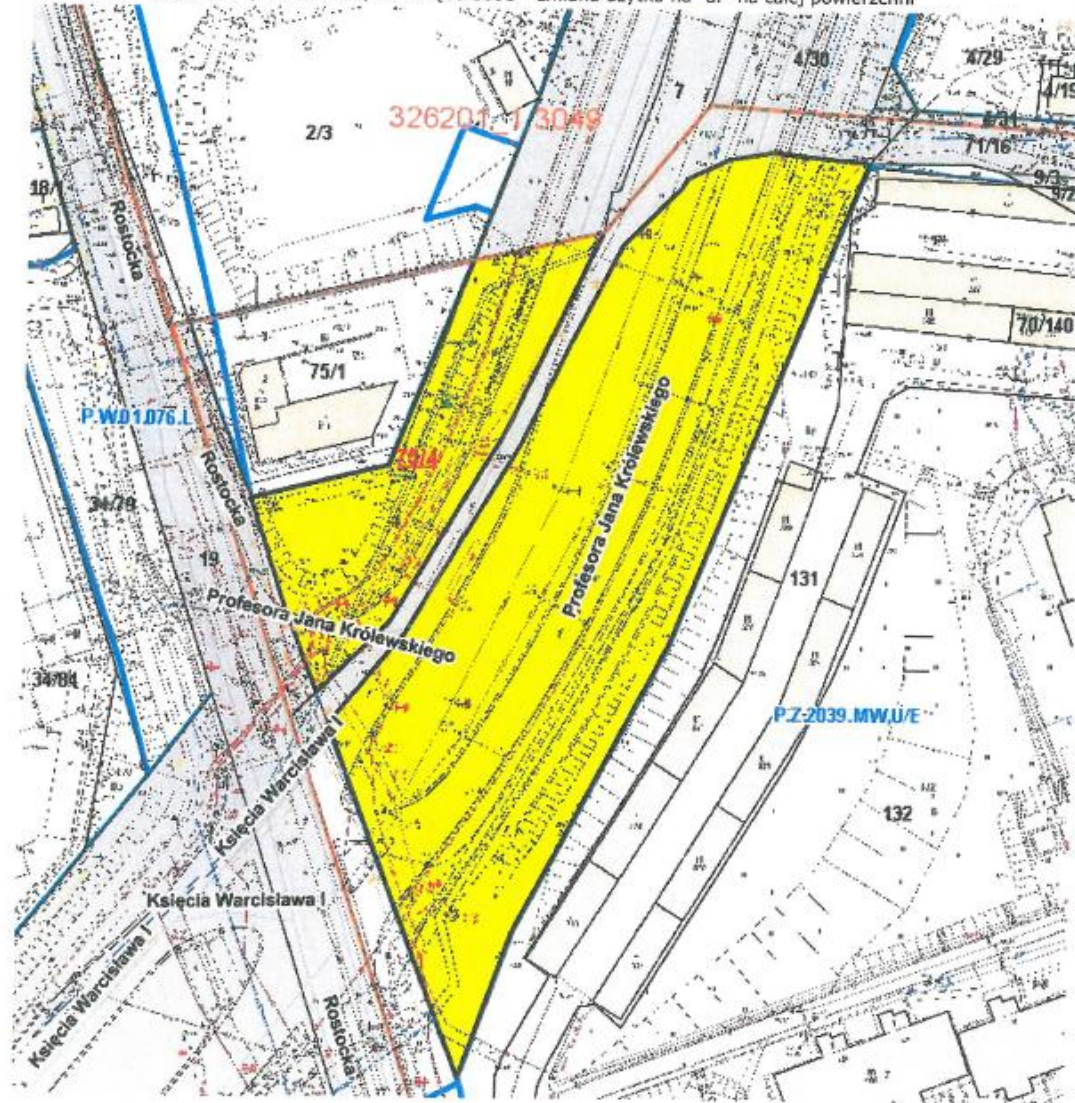


Uwaga: Ten wydruk ma charakter wyłącznie poglądowy i w żadnym razie nie może być traktowany jako dokument oficjalny.

Działka nr 70/141, 75/4
Obz. b 3093

Temat: SIPMS - Szczecin

Komentarz: Działki nr 70/141 oraz 75/4 z obrębu 3093 - zmiana użyciu na "dr" na całej powierzchni



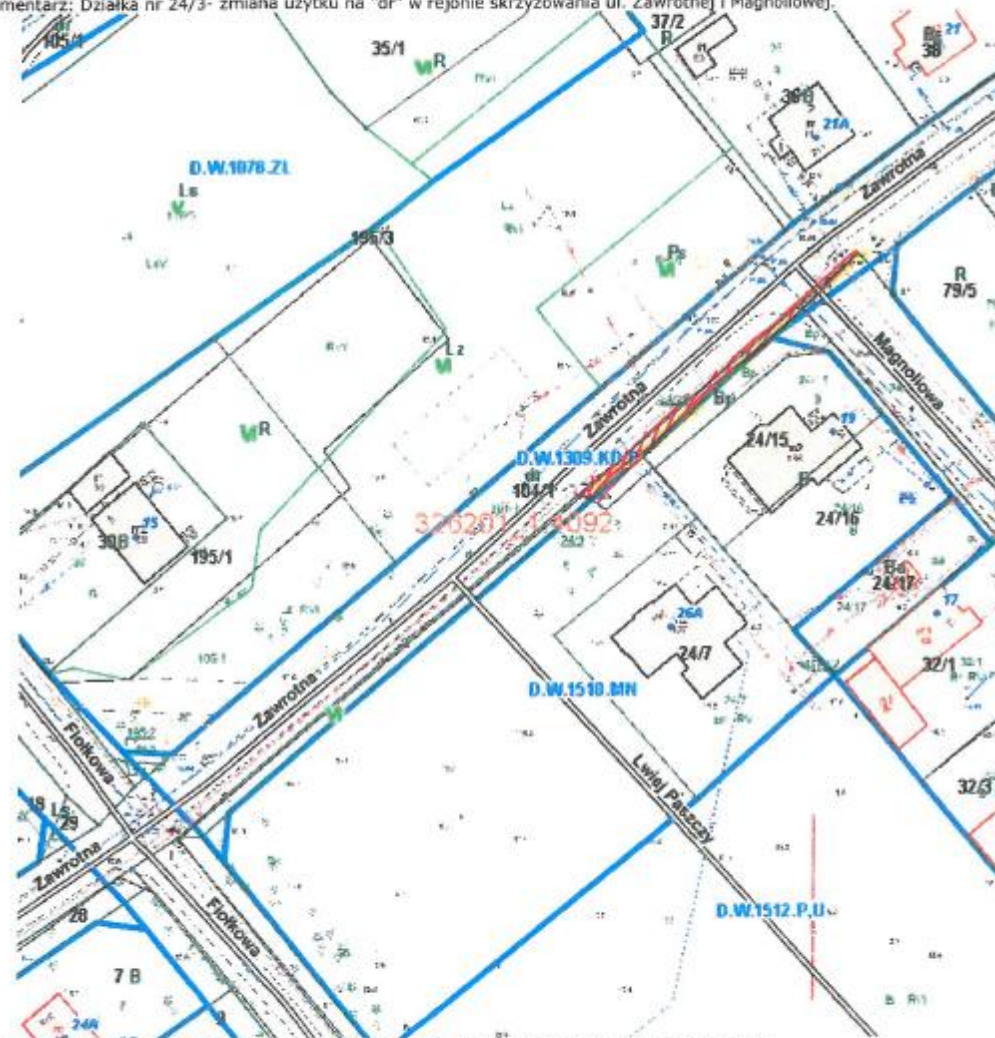
Działka nr 24/3
Obiekt 4092

system informacji przestrzennej Miasta Szczecin

Wydruk sporządzony przez: Marcin Kotowicz [mkotowicz]
2019-07-15 15:11:14
f5e1b654-262e-4754-e36e-e70670711c0b

Temat: SIPMS - Szczecin

Komentarz: Działka nr 24/3- zmiana użyciu na "dr" w rejonie skrzyżowania ul. Zawrotnej i Magnolowej.

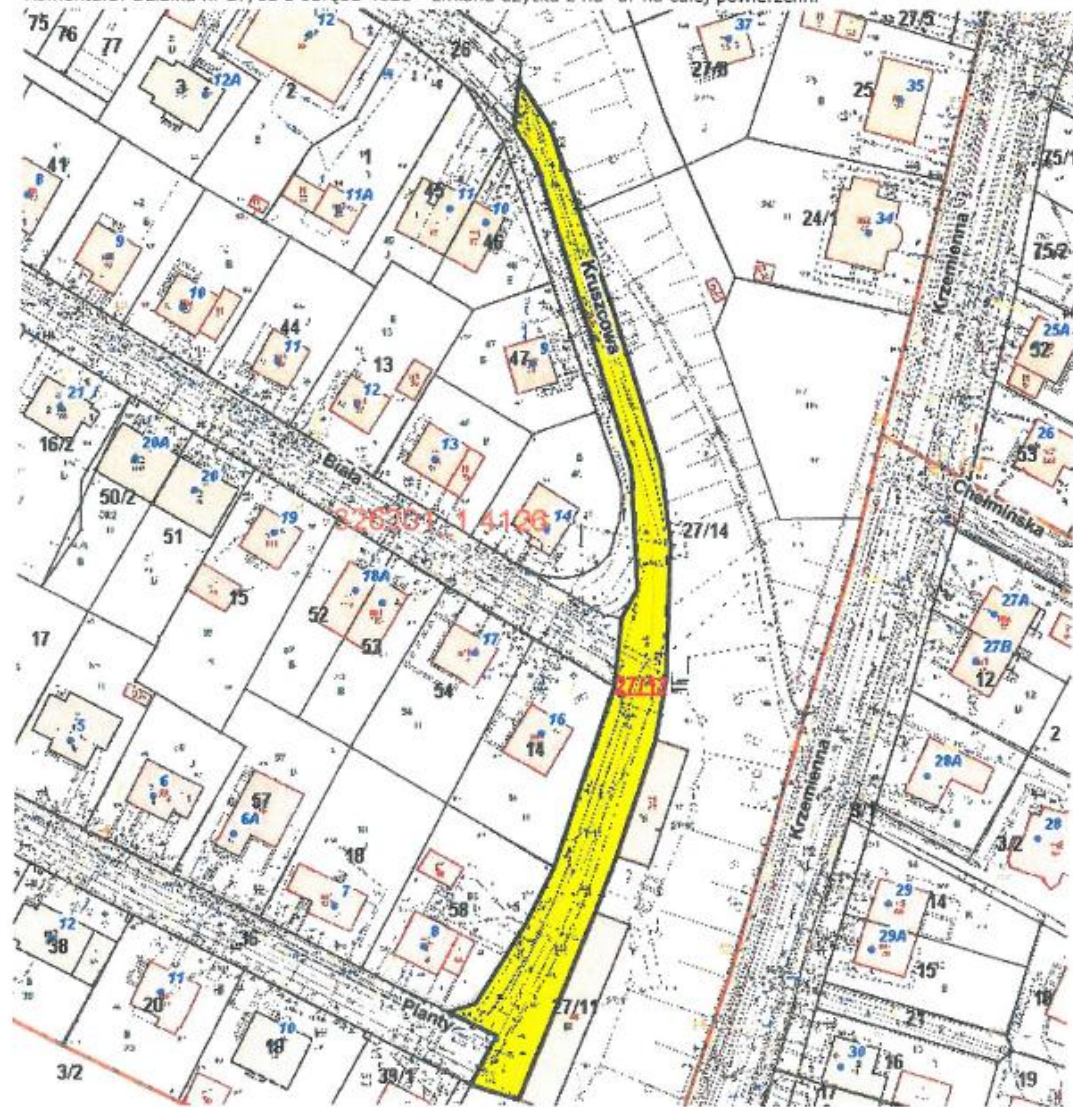


Uwaga: Ten wydruk ma charakter wyłącznie poglądowy i w żadnym razie nie może być traktowany jako dokument oficjalny.

Działka nr 27/13
Obxb 4126

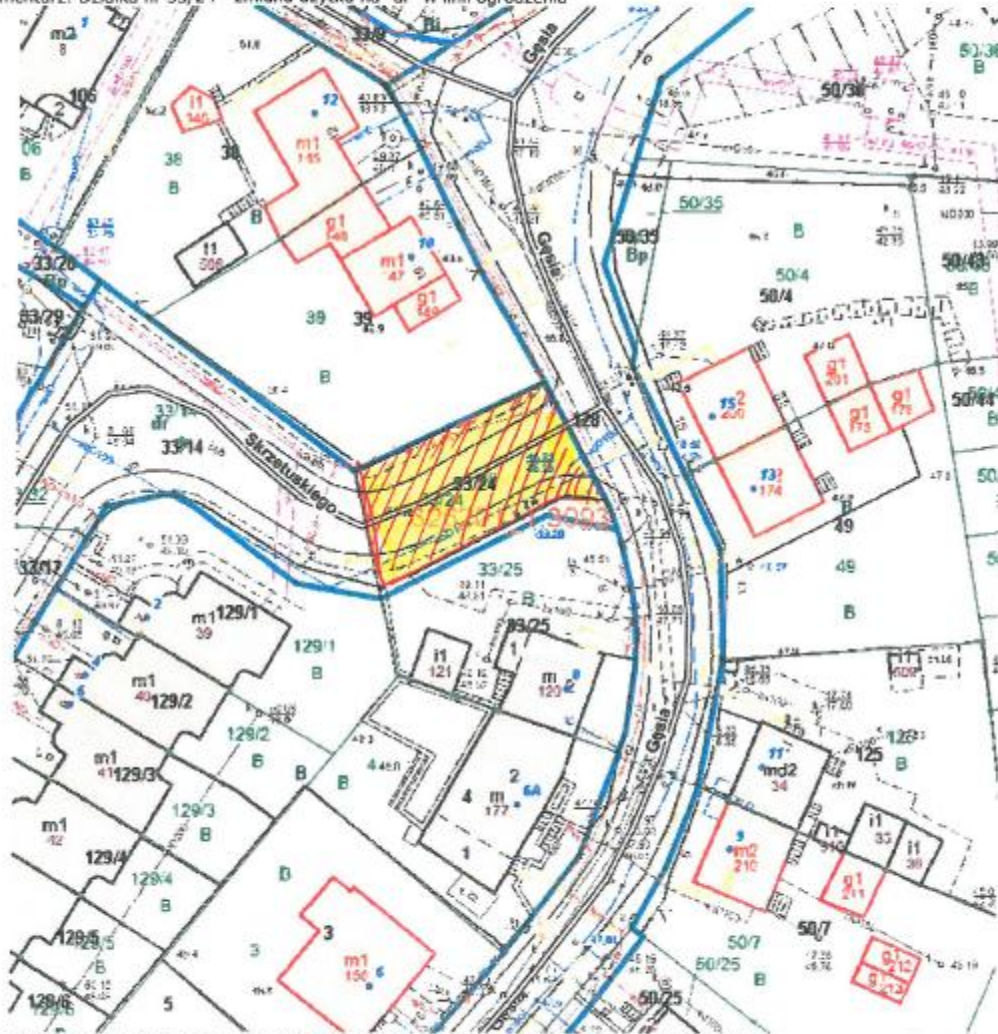
Temat: SIPMS - Szczecin

Komentarz: Działka nr 27/13 z obrębu 4126 - zmiana użytku z na "dr" na całej powierzchni



Temat: SIPMS - Szczecin

Komentarz: Działka nr 33/24 - zmiana użyciu na "dr" w linii ogrodzenia



Uwaga: Ten wydruk ma charakter wyłącznie poglądowy i w żadnym razie nie może być traktowany jako dokument oficjalny.