

**UCHWAŁA NR XXIII/469/04**  
**Rady Miasta Szczecina**  
**z dnia 28 czerwca 2004 r.**

**w sprawie przystąpienia do sporządzenia Miejscowego planu zagospodarowania przestrzennego "Załom-Kasztanowe" w Szczecinie**

Na podstawie art. 14 ust. 1 i 2 ustawy z dnia 27 marca 2003 r. o planowaniu i zagospodarowaniu przestrzennym (Dz. U. z 2003 r. Nr 80 poz. 717, zm. z 2004 r. Nr 6 poz. 41);  
**Rada Miasta Szczecina uchwala, co następuje:**

**§ 1.** Przystępuje się do sporządzenia Miejscowego planu zagospodarowania przestrzennego "Załom-Kasztanowe" w Szczecinie, zwanego dalej planem.

**§ 2.** 1. Plan dotyczy północnego fragmentu Osiedla Załom w Dzielnicy Prawobrzeże, zawierającego tereny mieszkaniowe z elementami usług osiedlowych oraz tereny leśne – rozdzielające zespoły zabudowy mieszkaniowej. Granicę obszaru objętego planem stanowi od zachodu: linia rozgraniczająca ul. Kablowej (od strony terenów przemysłowych), od północy i wschodu - granica administracyjna miasta Szczecina, od południa - granica administracyjna miasta Szczecina wzdłuż linii kolejowej, linia kolejowa wraz z dworcem Szczecin-Załom (do istniejącego przejazdu kolejowego).

2. Granice obszaru, o którym mowa w ust. 1 określa załącznik do uchwały.

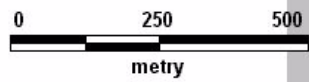
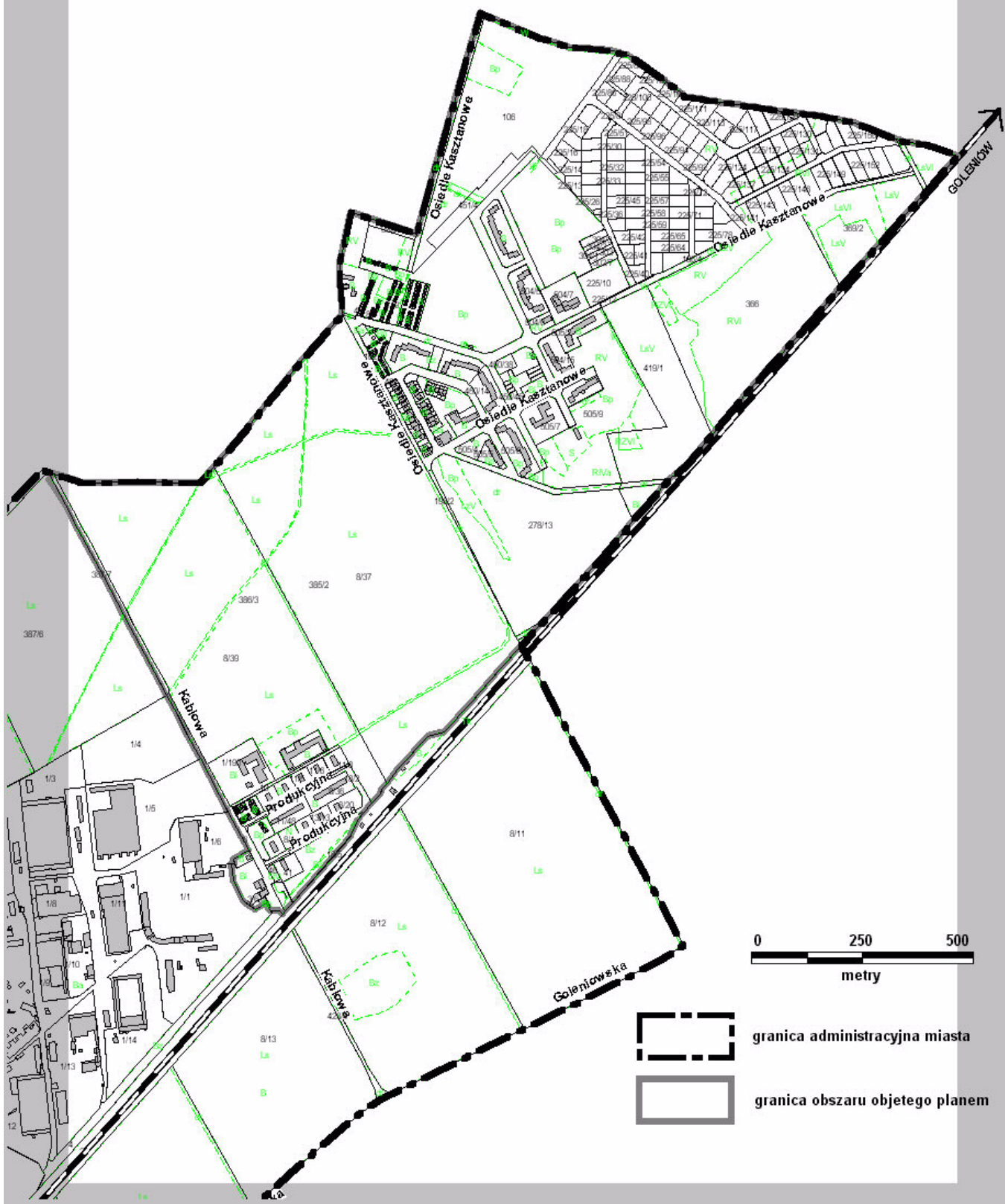
**§ 3.** Zobowiązuje się Prezydenta Miasta do opracowania projektu planu, o którym mowa w § 1 i przeprowadzenia wymaganej procedury formalnoprawnej.



**§ 4.** Uchwała wchodzi w życie z dniem podjęcia i podlega ogłoszeniu w miejscowej prasie w formie komunikatu Prezydenta Miasta oraz przez obwieszczenie na tablicy ogłoszeń Urzędu Miejskiego w Szczecinie.

Przewodniczący Rady Miasta Szczecina

Jan Stopyra

Załącznik  
do Uchwały Nr ...../ 04 Rady Miasta Szczecina  
z dn. .... 2004 r w sprawie przystąpienia do sporządzenia  
Miejscowego planu zagospodarowania przestrzennego  
"Zalóm - Kasztanowe" w Szczecinie



-  granica administracyjna miasta
-  granica obszaru objętego planem