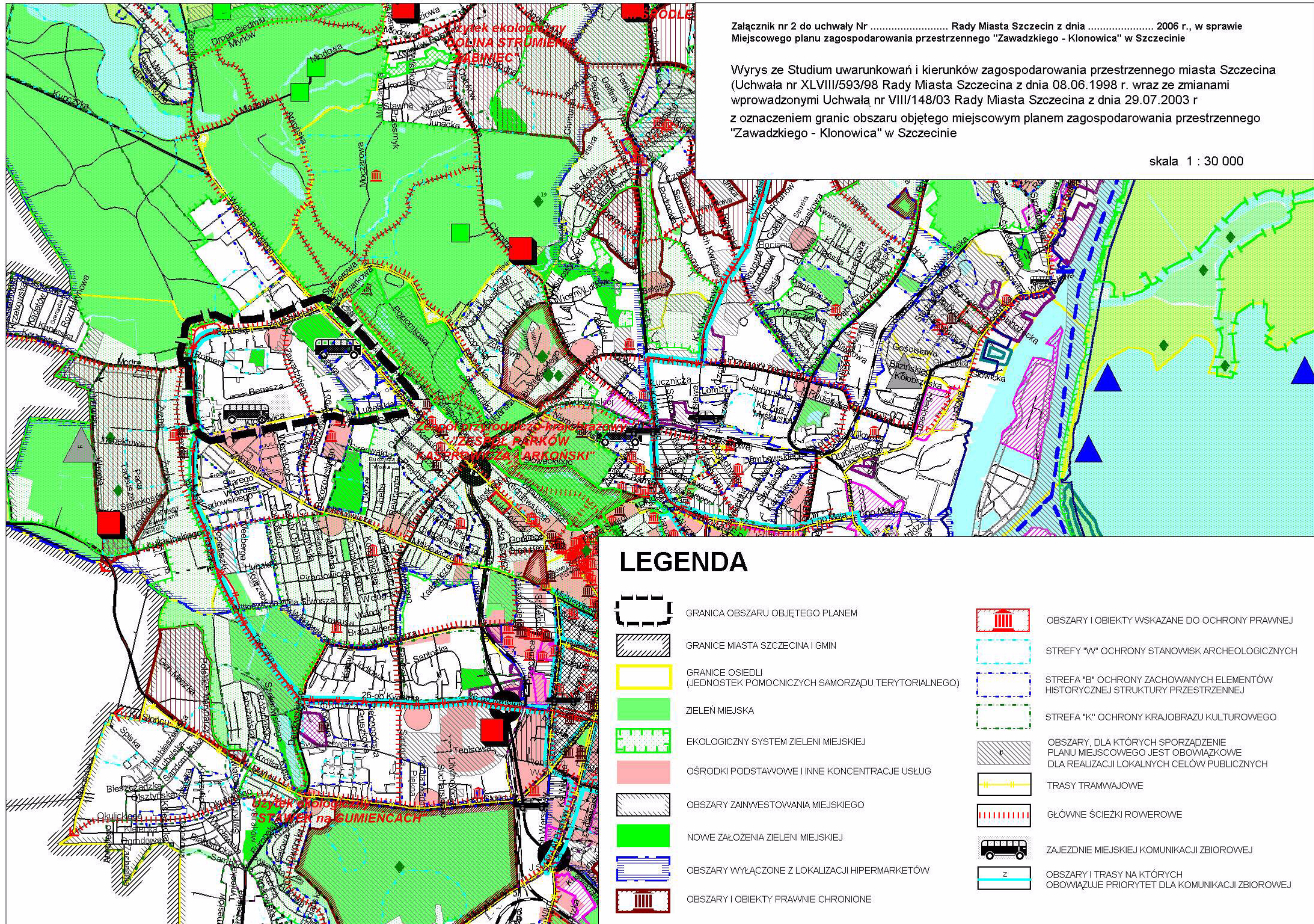

















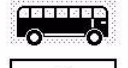

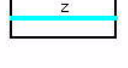

Załącznik nr 2 do uchwały Nr Rady Miasta Szczecin z dnia 2006 r., w sprawie
Miejscowego planu zagospodarowania przestrzennego "Zawadzkiego - Klonowica" w Szczecinie

Wyrys ze Studium uwarunkowań i kierunków zagospodarowania przestrzennego miasta Szczecina
(Uchwała nr XLVIII/593/98 Rady Miasta Szczecina z dnia 08.06.1998 r. wraz ze zmianami
wprowadzonymi Uchwałą nr VIII/148/03 Rady Miasta Szczecina z dnia 29.07.2003 r
z oznaczeniem granic obszaru objętego miejscowym planem zagospodarowania przestrzennego
"Zawadzkiego - Klonowica" w Szczecinie

skala 1 : 30 000



LEGENDA

- | | | | |
|---|--|---|---|
|  | GRANICA OBSZARU OBJĘTEGO PLANEM |  | OBSZARY I OBIEKTY WSKAZANE DO OCHRONY PRAWNEJ |
|  | GRANICE MIASTA SZCZECINA I GMIN |  | STREFY "W" OCHRONY STANOWISK ARCHEOLOGICZNYCH |
|  | GRANICE OSIEDLI
(JEDNOSTEK POMOCNICZYCH SAMORZĄDU TERYTORIALNEGO) |  | STREFA "B" OCHRONY ZACHOWANYCH ELEMENTÓW
HISTORYCZNEJ STRUKTURY PRZESTRZENNEJ |
|  | ZIELEŃ MIEJSKA |  | STREFA "K" OCHRONY KRAJOBRAZU KULTUROWEGO |
|  | EKOLOGICZNY SYSTEM ZIELENI MIEJSKIEJ |  | OBSZARY, DLA KTÓRYCH SPORZADZENIE
PLANU MIEJSCOWEGO JEST OBOWIĄZKOWE
DLA REALIZACJI LOKALNYCH CELÓW PUBLICZNYCH |
|  | OŚRODKI PODSTAWOWE I INNE KONCENTRACJE USŁUG |  | TRASY TRAMWAJOWE |
|  | OBSZARY ZAINWESTOWANIA MIEJSKIEGO |  | GŁÓWNE ŚCIEŻKI ROWEROWE |
|  | NOWE ZAŁOŻENIA ZIELENI MIEJSKIEJ |  | ZAJEZDNI MIEJSKIEJ KOMUNIKACJI ZBIOROWEJ |
|  | OBSZARY WYŁĄCZONE Z LOKALIZACJI HIPERMARKETÓW |  | OBSZARY I TRASY NA KTÓRYCH
OBOWIĄZUJE PRIORYTET DLA KOMUNIKACJI ZBIOROWEJ |
|  | OBSZARY I OBIEKTY PRAWNIE CHRONIONE | | |