**UCHWAŁA NR XLIV/1227/22**
**RADY MIASTA SZCZECIN**
**z dnia 22 listopada 2022 r.**

**w sprawie wyznaczenia obszaru zdegradowanego i obszaru rewitalizacji miasta Szczecin**

Na podstawie art. 8 ust. 1, art. 11 ust. 4 ustawy z dnia 9 października 2015 r. o rewitalizacji (Dz. U. z 2021 r. poz. 485) **Rada Miasta Szczecin uchwala, co następuje**:

**§ 1.** 1. Wyznacza się obszar zdegradowany i obszar rewitalizacji miasta Szczecin.

2. Granice obszaru zdegradowanego miasta Szczecin przedstawia grafika (1,2,3,4,5) stanowiąca załącznik nr 1 do uchwały.

3. Granice obszaru rewitalizacji miasta Szczecin przedstawia grafika (I, IIa, IIb, IIc, IId, III) stanowiąca załącznik nr 2 do uchwały.

**§ 2.** Wykonanie uchwały powierza się Prezydentowi Miasta Szczecin.

**§ 3.** Uchwała wchodzi w życie po upływie 14 dni od dnia ogłoszenia w Dzienniku Urzędowym Województwa Zachodniopomorskiego.

Przewodnicząca Rady Miasta Szczecin

**Renata Łażewska**

Załącznik Nr 1 do uchwały Nr XLIV/1227/22
Rady Miasta Szczecin
z dnia 22 listopada 2022 r.

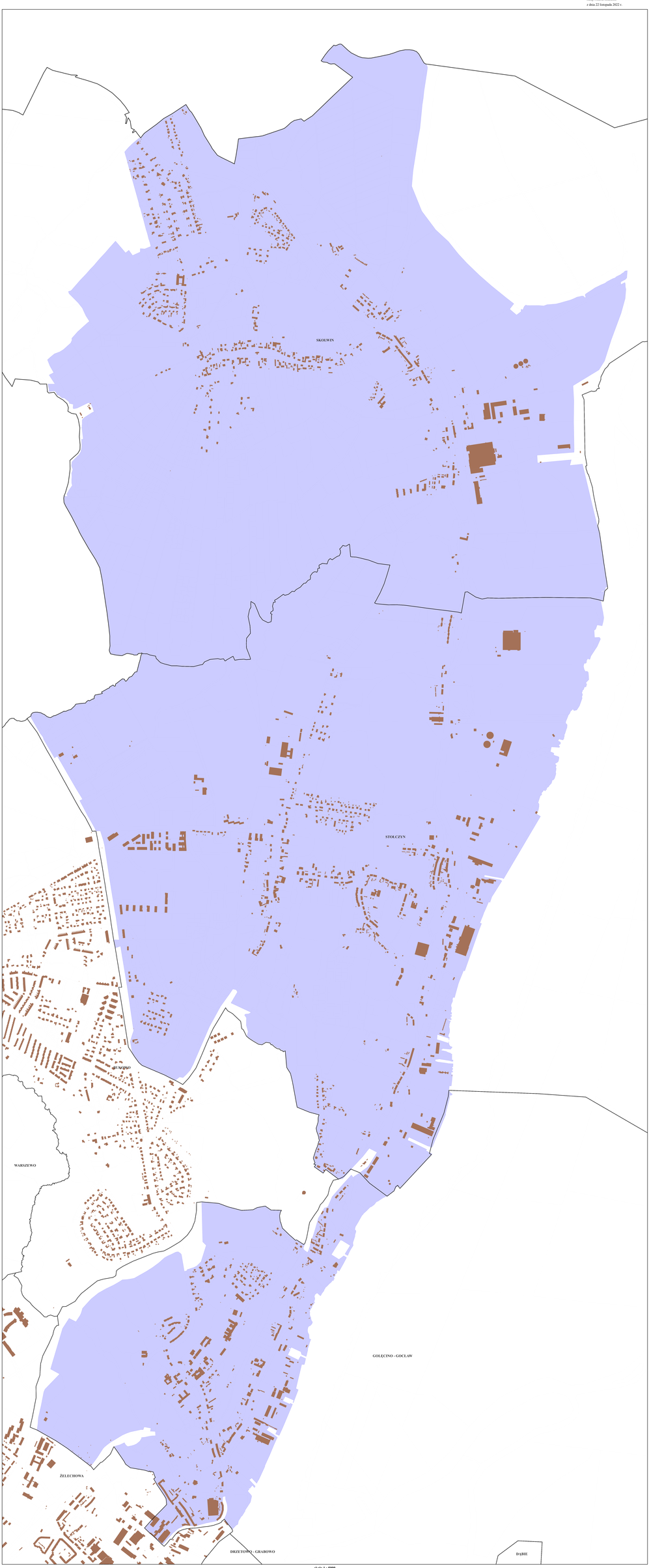


**skala 1 : 5000**

obszar zdegradowany

Położenie na tle całego miasta

Id: B51F6C58-7D2A1-4BB9-A49F-A4BFE39608E1. Podpisany

Strona 1

**skala 1 : 5000**

obszar zdegradowany

Położenie na tle całego miasta

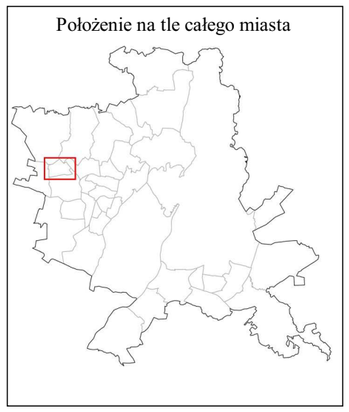

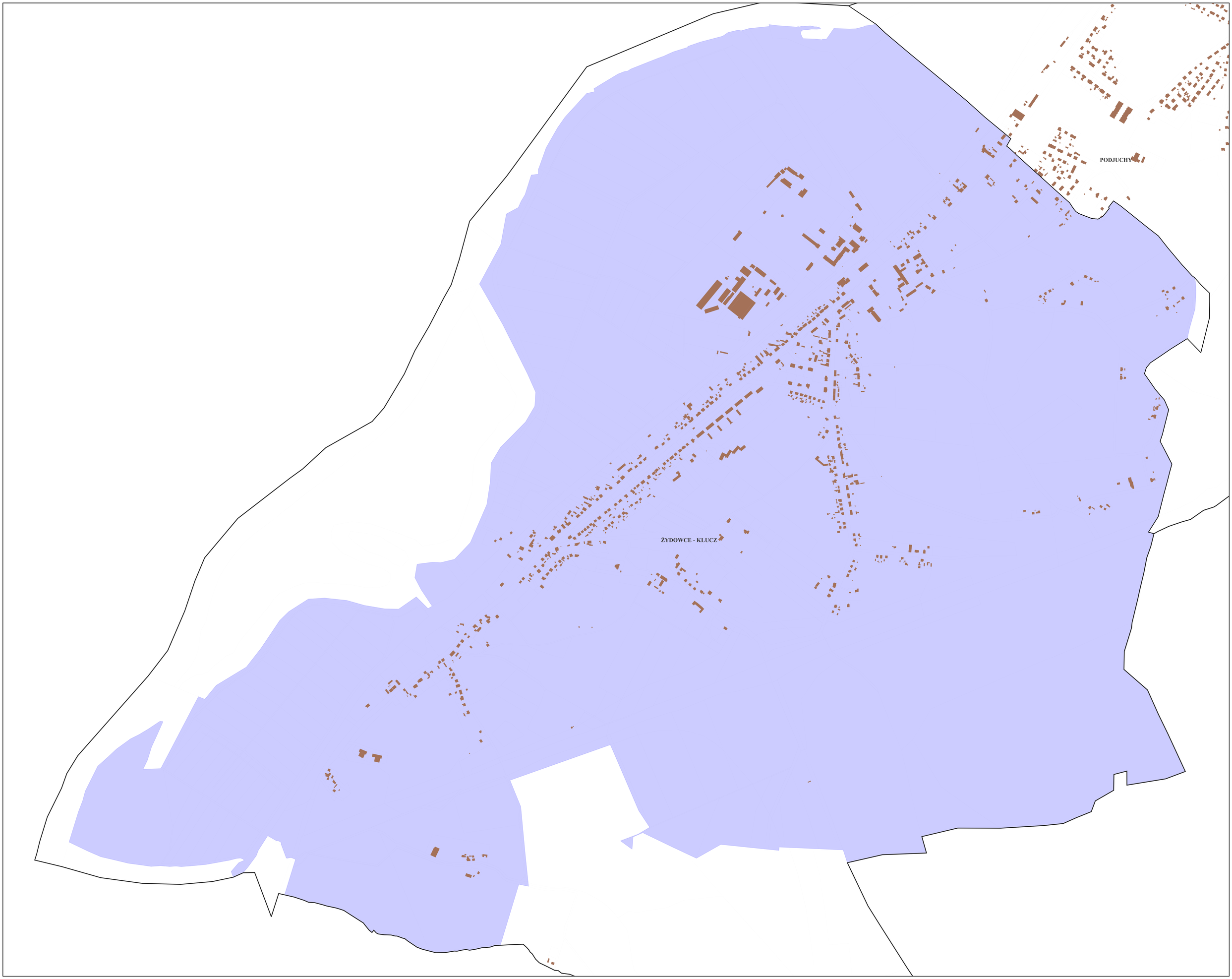


**skala 1 : 5000**

obszar zdegradowany

Położenie na tle całego miasta

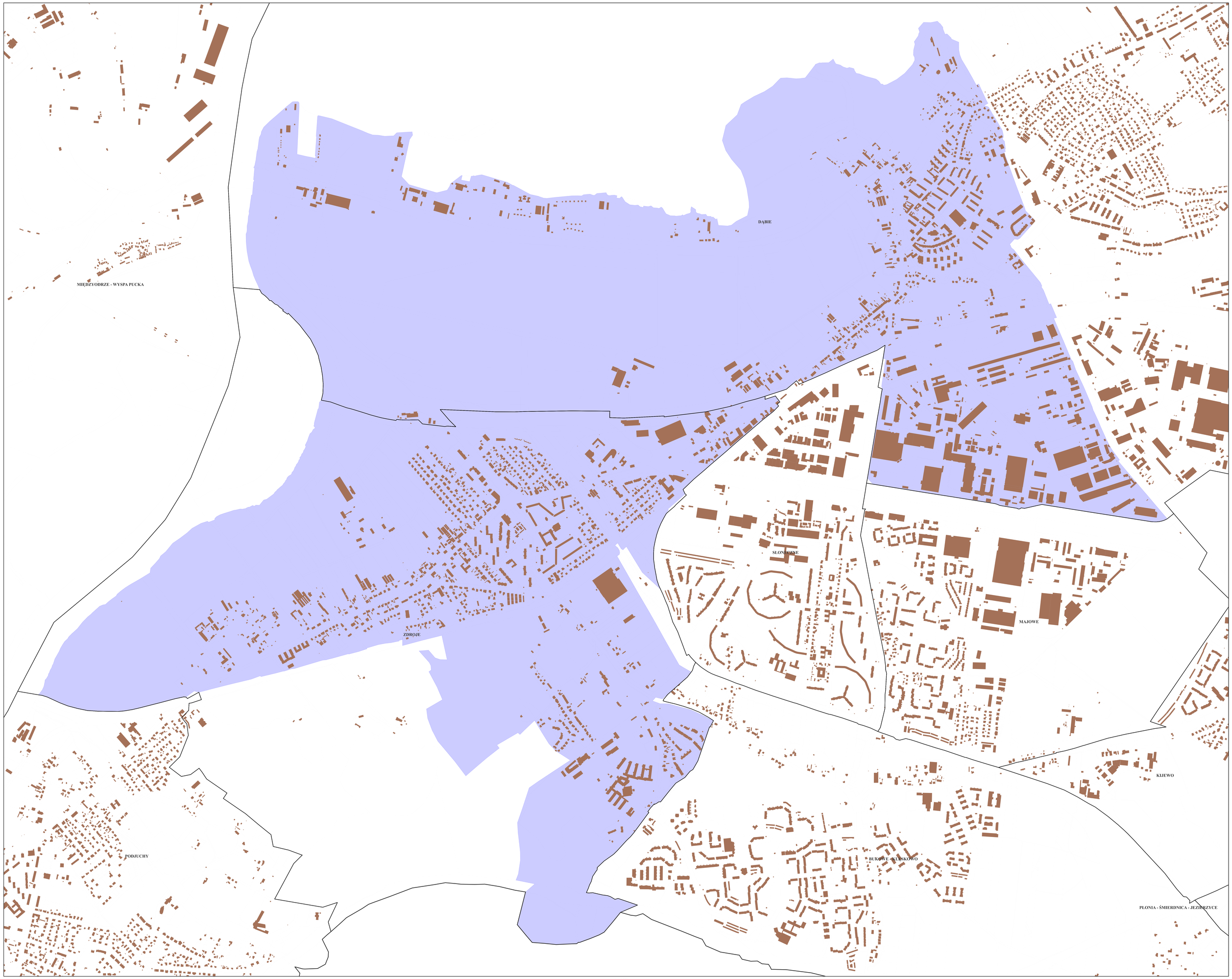


**skala 1 : 5000**

obszar zdegradowany

Położenie na tle całego miasta

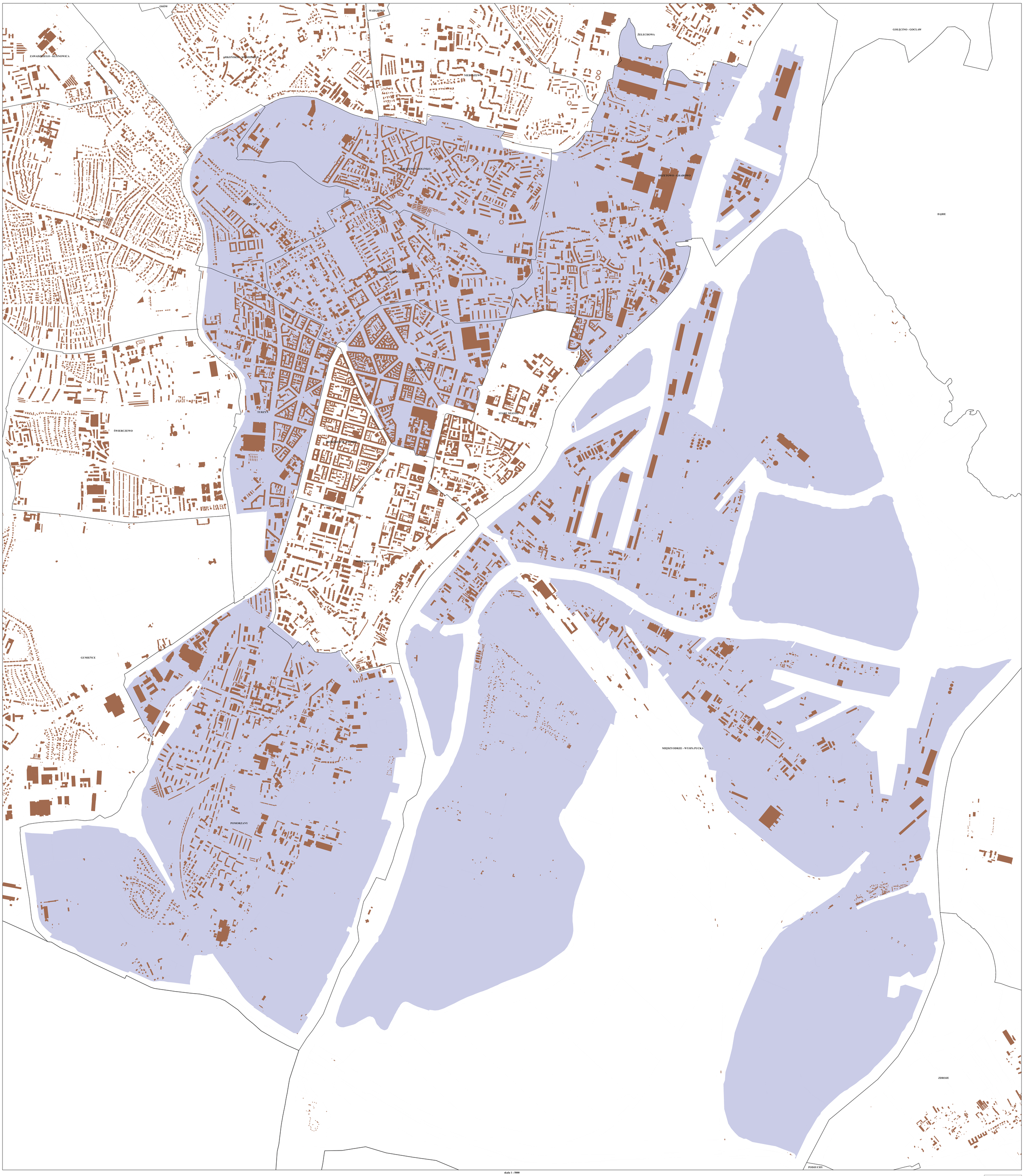


skala 1 : 5000

obszar zdegradowany

Położenie na tle całego miasta

id: B01F6C88-7DA1-4BB9-A49F-84B9E396BB31: Podjuchy

Załącznik Nr 2 do uchwały Nr XLIV/1227/22
Rady Miasta Szczecin
z dnia 22 listopada 2022 r.

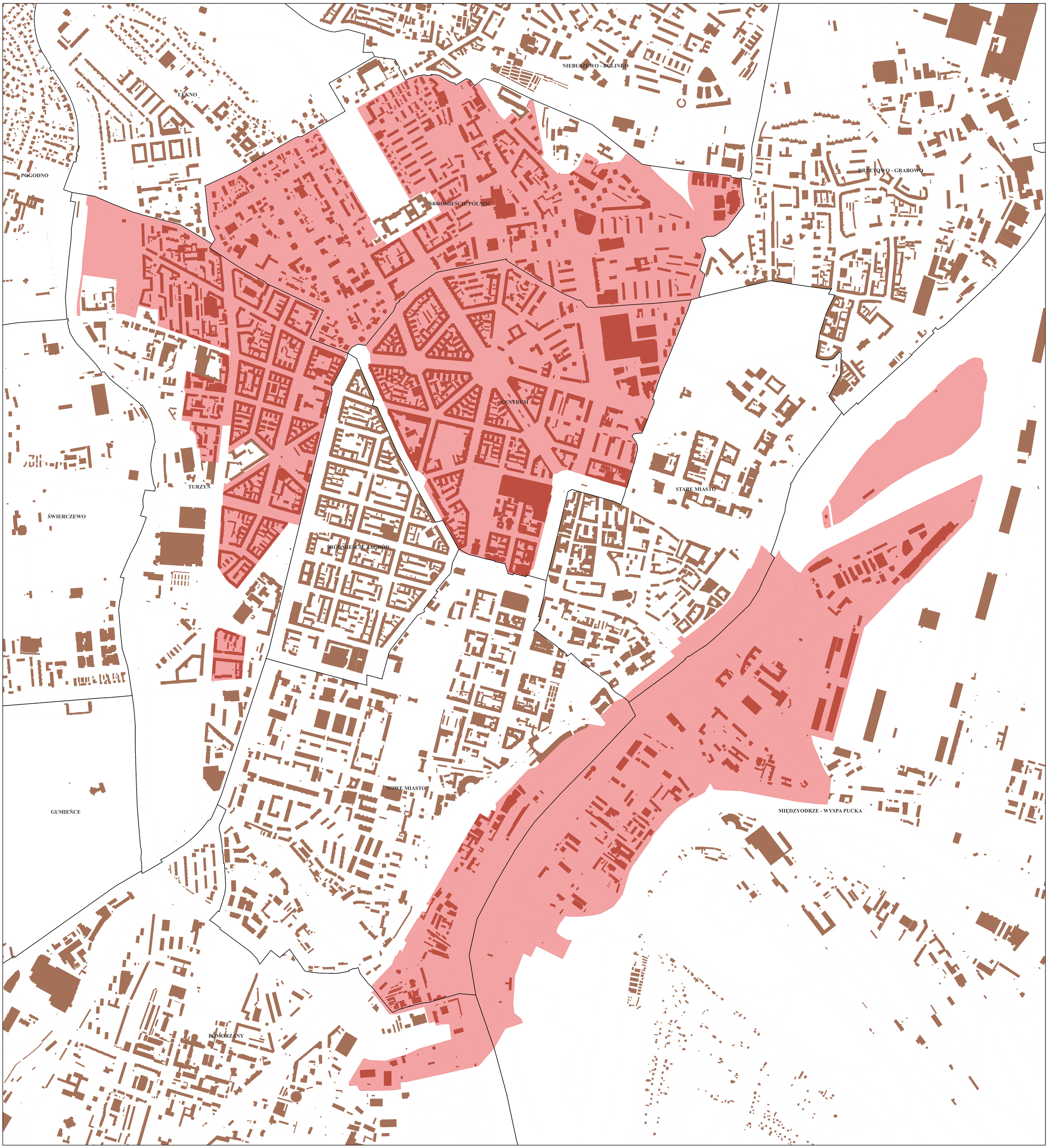


**skala 1 : 5000**

obszar rewitalizacji - podobszar I

Położenie na tle całego miasta

**skala 1 : 5000**

obszar rewitalizacji - podobszar II

Położenie na tle całego miasta

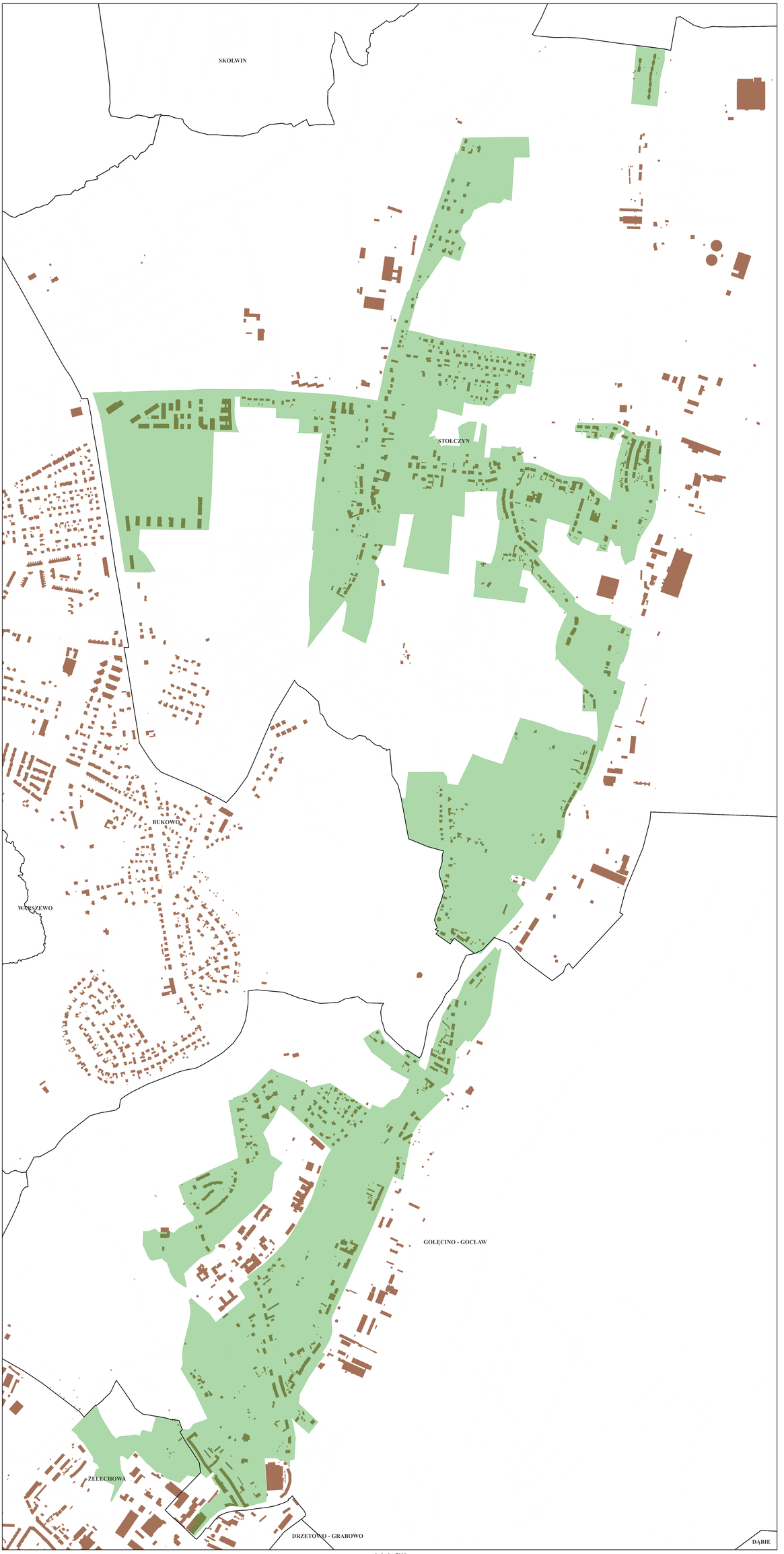


**skala 1 : 5000**

obszar rewitalizacji - podobszar II

Położenie na tle całego miasta

**skala 1 : 5000**

obszar rewitalizacji - podobszar II

Położenie na tle całego miasta

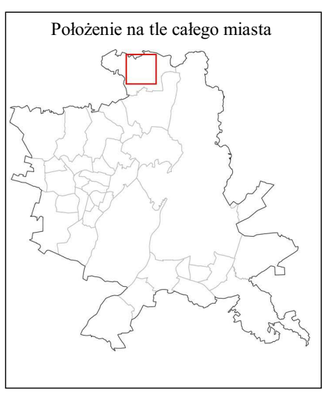

**skala 1 : 5000**

obszar rewitalizacji - podobszar II

Położenie na tle całego miasta

**skala 1 : 5000**

obszar rewitalizacji - podobszar III

Położenie na tle całego miasta