







Załącznik Nr 1
do uchwały Nr/09
Rady Miasta Szczecin z dn.2009 r.
w sprawie Miejsowego planu
zagospodarowania przestrzennego
"Śródmieście Północ - Odzieżowa" w Szczecinie

LEGENDA

SKALA 1:1000


	GRANICA OPRACOWANIA
	LINIE ROZGRANICZAJĄCE TERENY O RÓŻNYM PRZEZNACZENIU I RÓŻNYCH ZASADACH ZAGOSPODAROWANIA (TERENY ELEMENTARNE)


OZNACZENIA TERENÓW ELEMENTARNYCH:

	S - SYMBOL DZIELNICY ŚRÓDMIEŚCIE
	P - SYMBOL OSIEDLA ŚRÓDMIEŚCIE - PÓLNOĆ
	3 - NUMER PŁANU W OSIEDLU
	001 - NUMER TERENU ELEMENTARNEGO W PLANIE
	... - SYMBOL PRZEZNACZENIA TERENU

SYMBOLE PRZEZNACZENIA TERENU:

	MW/U TEREN ZABUDOWY MIESZKANIOWEJ, MIESZKANIOWO - USŁUGOWEJ I USŁUGOWEJ
	KDW TEREN DROGI WEWNĘTRZNEJ
	KD.L TEREN DROGI PUBLICZNEJ - ULICA LOKALNA

 Z
OBIEKT ZAKWALIFIKOWANY DO WPISU DO REJESTRU ZABYTKÓW

 OBOWIĄZUJĄCA LINIA ZABUDOWY

 NIEPRZEKRACZALNA LINIA ZABUDOWY

 OBSZAR LOKALIZACJI DOMINANTY PRZESTRZENNEJ

 ISTNIEJĄCA STUDYJA AWARYJNA

Niniejszy projekt opracowano na mapach sporządzonych z arkuszy mapy zasadniczej w skali 1 : 500 nr sekcji 8-02-B-96, 8-02-B-97 przetworzonych numerycznie wg karty rejestracyjnej SIT/7/2000 z dnia 30.11.2000 r.

