
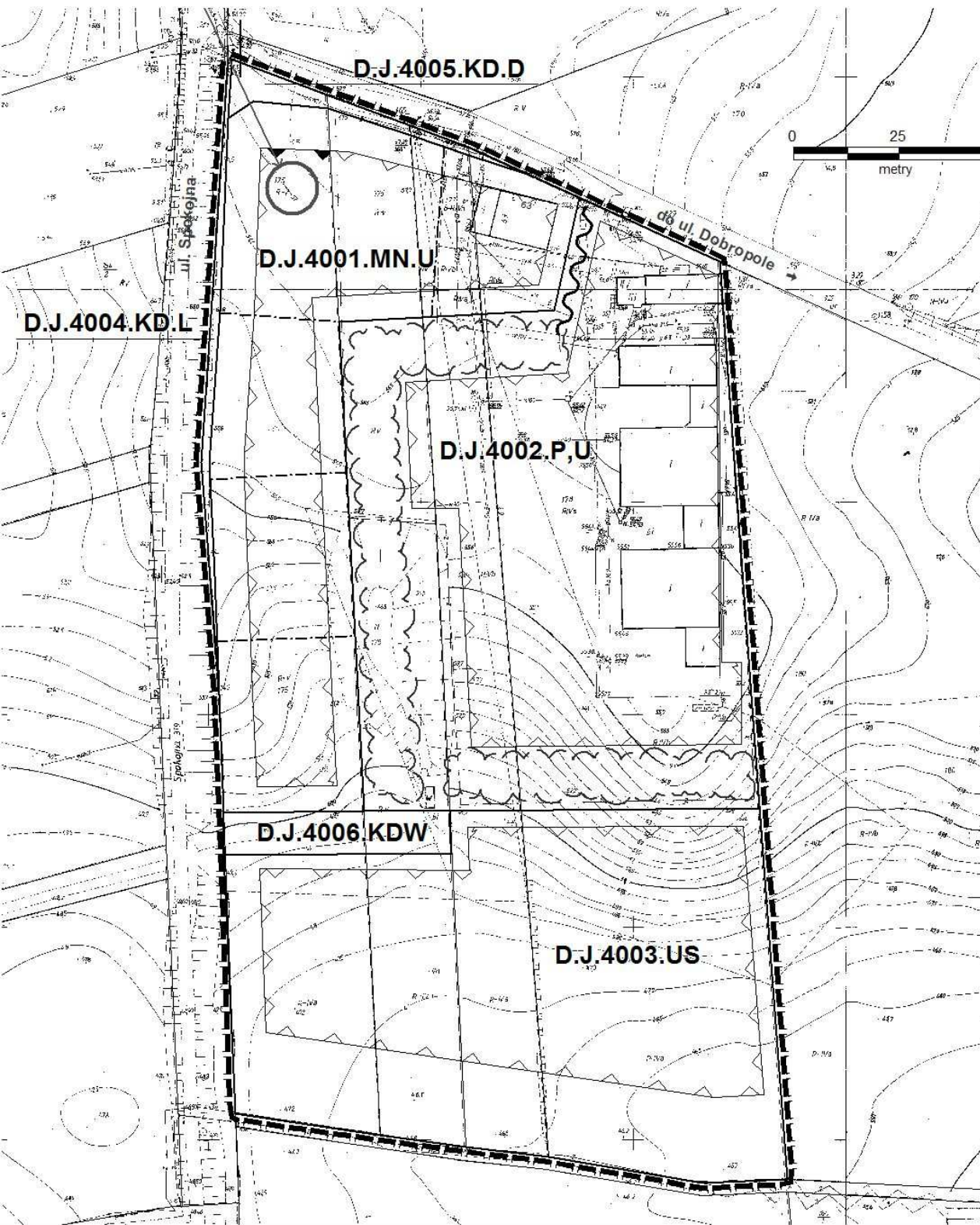


Załącznik nr 1
do Uchwały Nr Rady Miasta Szczecin
z dnia 2010 r. w sprawie
Miejscowego planu zagospodarowania przestrzennego
"Śmierdnica - Spokojna" w Szczecinie






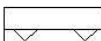


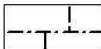


0 25 50
metry



OZNACZENIA

skala 1 : 1 000

-  GRANICA PLANU
-  LINIE ROZGRANICZAJĄCE TERENY ELEMENTARNE
(TERENY O RÓŻNYM PRZEZNACZENIU I RÓŻNYCH ZASADACH UŻYTKOWANIA)
-  ZAMKNIĘCIE KOMPOZYCYJNE
-  NUMERY POLICYJNE BUDYNKÓW
-  OBOWIĄZUJĄCE LINIE ZABUDOWY
-  NIEPRZEKRACZALNE LINIE ZABUDOWY
-  PASY ZIELENI WYSOKIEJ O CHARAKTERZE OSŁONOWYM
-  ZIELEŃ IZOLACYJNA (OSŁONOWA)
-  PROPONOWANY SCHEMAT PARCELACJI

D.J.4001.MN,U - D.J.4006.KDW - OZNACZENIA TERENÓW ELEMENTARNYCH

- D - SYMBOL DZIELNICY
- J - SYMBOL OSIEDLA
- 4 - NUMER PLANU W OSIEDLU
- 001 ÷ 006 - NUMER TERENU ELEMENTARNEGO W PLANIE

OZNACZENIA SYMBOLI PRZEZNACZENIA TERENÓW ELEMENTARNYCH

- MN,U - TERENY ZABUDOWY MIESZKANIOWEJ JEDNORODZINNEJ Z DOPUSZCZENIEM USŁUG
- P,U - TEREN ZABUDOWY PRODUKCYJNEJ, USŁUGOWEJ, MAGAZYNY I SKŁADY
- US - TERENY USŁUG SPORTU I REKREACJI
- KD.L - TEREN DROGI PUBLICZNEJ - ULICA LOKALNA
- KD.D - TEREN DROGI PUBLICZNEJ - ULICA DOJAZDOWA
- KDW - TEREN DROGI WEWNĘTRZNEJ