







Załącznik 1

do uchwały Nr..... Rady Miasta Szczecin
z dn.2010r. w sprawie zmiany
Miejscowego planu zagospodarowania przestrzennego
"Nowe Miasto - Potulicka 3" w Szczecinie

Skala 1:1000

LEGENDA :

-  GRANICA OPRACOWANIA
-  LINIE ROZGRANICZAJĄCE TERENY O RÓŻNYM PRZEZNACZENIU I RÓŻNYCH SPOSOBACH ZAGOSPODAROWANIA
-  NIEPRZEKRACZALNA LINIA ZABUDOWY
-  OBOWIĄZUJĄCA LINIA ZABUDOWY
-  ZIELEŃ IZOLACYJNA
-  ZAMKNIĘCIE KOMPOZYCYJNE

S.N.2022.MW,U
S.N.2023.MW,U
S.N.2039.E

- OZNACZENIA TERENÓW ELEMENTARNYCH

- | |
|---|
| S |
|---|

 - LITERA OZNACZAJĄCA POŁOŻENIE TERENU W DZIELNICY ŚRÓDMIEŚCIE
- | |
|---|
| N |
|---|

 - LITERA OZNACZAJĄCA POŁOŻENIE TERENU W OSIEDLU ADMINISTRACYJNYM MIASTA - OSIEDLE ŚRÓDMIEŚCIE - NOWE MIASTO
- | |
|---|
| 2 |
|---|

 - NUMER PLANU W OSIEDLU

OZNACZENIA SYMBOLI PRZEZNACZENIA TERENU:

- | |
|------|
| MW,U |
|------|

 - TEREN ZABUDOWY MIESZKANIOWEJ WIELORODZINNEJ Z DOPUSZCZENIEM USŁUG
- | |
|---|
| E |
|---|

 - TEREN STACJI TRANSFORMATOROWEJ

Niniejszy projekt opracowano na mapach sporządzonych z arkuszy mapy zasadniczej w skali 1:500 w sekcjach 7:02-9:04 8:02-D-94,94,95
przeznaczonych numerycznie wg karty rejestracyjnej nr SIT04/2004 z dnia 12.01.2009r.