

Projekt

UCHWAŁA NR
RADY MIASTA SZCZECIN
z dnia 2022 r.

zmieniająca uchwałę w sprawie ustanowienia stanowiska dokumentacyjnego „Margle kredowe nad jeziorem Szmaragdowym”

Na podstawie art. 7 ust. 1 pkt 1 i art. 18 ust. 2 pkt 15 ustawy z dnia 8 marca 1990 r. o samorządzie gminnym (Dz. U. z 2022 r. poz. 559, 583, 1005, 1079) oraz art. 44 ust. 1 i art. 45 ust. 1 ustawy z dnia 16 kwietnia 2004 r. o ochronie przyrody (Dz. U. z 2022 r. poz. 916) Rada Miasta Szczecin po uzgodnieniu z Regionalnym Dyrektorem Ochrony Środowiska uchwała, co następuje:

§ 1. W Uchwale Nr X/198/11 z dnia 25 lipca 2011 r. w sprawie ustanowienia stanowiska dokumentacyjnego „Margle kredowe nad jeziorem Szmaragdowym” (Dz. U. Woj. Zach. z 2011 r. Nr 101 poz. 1845) wprowadza się następujące zmiany:

1) § 1 otrzymuje brzmienie:

„1. Ustanawia się stanowisko dokumentacyjne „Margle kredowe nad jeziorem Szmaragdowym” o powierzchni 7,75 ha, zlokalizowane na działce nr 122/1 obręb 144 Dąbie.

2. Granice stanowiska dokumentacyjnego przedstawia załącznik nr 1, a współrzędne przebiegu jego granic załącznik nr 2.”;

2) § 2 otrzymuje brzmienie:

„Celem ustanowienia stanowiska dokumentacyjnego jest ochrona osadów marglistych kampanu, stanowiących wraz z iłami septariowymi krę utworów podłoża w obrębie glin zwałowych i utworów fluwioglacjalnych.”;

3) § 3 otrzymuje brzmienie:

„Nadzór nad stanowiskiem dokumentacyjnym sprawuje Prezydent Miasta Szczecin.”;

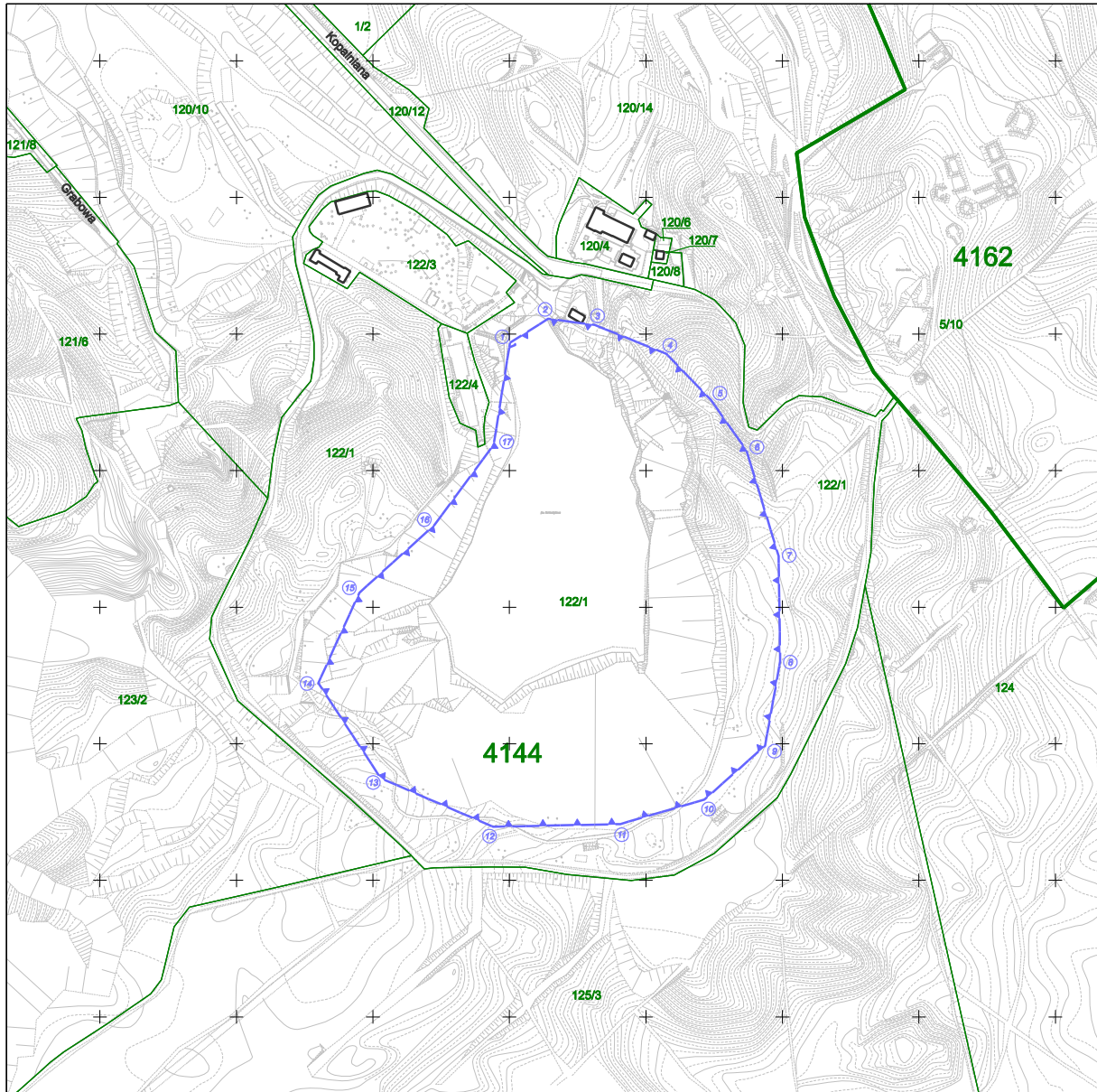
4) § 4 pkt 1 otrzymuje brzmienie:

„niszczenia, uszkodzenia lub przekształcania obszaru;”.

§ 2. Wykonanie uchwały powierza się Prezydentowi Miasta Szczecin.

§ 3. Uchwała wchodzi w życie po upływie czternastu dni od dnia ogłoszenia w Dzienniku Urzędowym Województwa Zachodniopomorskiego.

PRZEBIEG GRANICY STANOWISKA DOKUMENTACYJNEGO "Margle kredowe nad jeziorem Szmaragdowym"



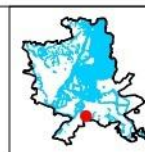
SKALA: 1 : 5000

Podziałka: 


Układ współrzędnych: PL-2000 strefa 5


Dane dotyczące przebiegu granic obszaru chronionego udostępnione przez
Wydział Ochrony Środowiska Urzędu Miasta Szczecin
w dniu 05.11.2020 r.


Mapa sporządzona na podstawie ewidencji gruntów i budynków oraz
bazy danych obiektów topograficznych, udostępnionych przez
Miejski Ośrodek Dokumentacji Geodezyjnej i Kartograficznej
dnia 05.11.2020 r.



Legenda:

 oznaczenie działek
geodezyjnych

 linia przebiegu i punkty
załamania granic obszaru
chronionego

 przybliżone położenie
obszaru na terenie miasta

Załącznik Nr 2 do uchwały Nr

Rady Miasta Szczecin

z dnia.....2022 r.

**Wykaz współrzędnych punktów załamania granic stanowiska dokumentacyjnego
„Margle kredowe nad jeziorem Szmaragdowym”**

Nr	X	Y	Komentarz
1	5915693,58	5475000,35	całość
2	5915711,23	5475028,30	całość
3	5915706,71	5475062,32	całość
4	5915685,55	5475114,96	całość
5	5915651,99	5475147,39	całość
6	5915614,87	5475173,60	całość
7	5915537,41	5475197,24	całość
8	5915460,30	5475198,35	całość
9	5915398,58	5475187,34	całość
10	5915359,11	5475142,93	całość
11	5915341,17	5475081,23	całość
12	5915339,16	5474988,09	całość
13	5915374,73	5474905,70	całość
14	5915444,52	5474859,97	całość
15	5915510,52	5474890,03	całość
16	5915560,25	5474945,13	całość
17	5915618,95	5474988,46	całość
18	5915693,58	5475000,35	całość

UZASADNIENIE

Niniejsza uchwała ma na celu skorygowanie następujących nieścisłości stwierdzonych w uchwale powołującej stanowisko dokumentacyjne „Margle kredowe nad jeziorem Szmaragdowym”:

- nieprecyzyjne określenie celu ustanowienia stanowiska dokumentacyjnego;
- wskazanie niewłaściwego organu sprawującego nadzór nad stanowiskiem;
- opuszczenie w § 4 pkt. 1 wyrazu „obszaru” w wyrażeniu „niszczenia, uszkodzenia lub przekształcania obszaru”.

Ponadto, w czasie gdy przedmiotowy obszar był ustanawiany, przy sporządzaniu załączników mapowych nie posługiwano się jeszcze mapami cyfrowymi i współrzędnymi GPS, dlatego załącznik graficzny do uchwały powołującej, ma charakter jedynie poglądowy i na jego podstawie nie można jednoznacznie ustalić przebiegu granic stanowiska.

Zgodnie z rekomendacjami Generalnego Dyrektora Ochrony Środowiska z dnia 26 stycznia 2018 r. w sprawie redagowania uchwał sejmików województw tworzących parki krajobrazowe i wyznaczających obszary chronionego krajobrazu oraz uchwał rad gmin ustanawiających pomniki przyrody, stanowiska dokumentacyjne, użytki ekologiczne oraz zespoły przyrodniczo-krajobrazowe, powierzchnie formy ochrony przyrody nie są obecnie przedstawiane w postaci zestawienia działek geodezyjnych. Przebieg granicy określa się za pomocą wykazu współrzędnych punktów załamania granicy, a podana powierzchnia powinna stanowić matematyczną sumę pola powierzchni zawartego pomiędzy tymi punktami. Ponadto przebieg granic należy zilustrować mapą w odpowiedniej skali, opatrzoną wymaganymi elementami m.in. siatką kilometrową w układzie współrzędnych płaskich prostokątnych PL-1992 lub PL-2000, informacjami o źródle i aktualności podkładu kartograficznego oraz innych danych wykorzystanych w kompozycji mapy itp. W związku z powyższym, w celu uaktualnienia danych przestrzennych, opracowano załącznik mapowy i wykaz współrzędnych punktów załamania granicy stanowiska dokumentacyjnego, zgodnie z ww. rekomendacjami.

W świetle powyższego podjęcie niniejszej uchwały jest w pełni uzasadnione.

Stosownie do przepisów art. 44 ust. 3a ustawy o ochronie przyrody, projekt uchwały uzgodniono z Regionalnym Dyrektorem Ochrony Środowiska w Szczecinie.