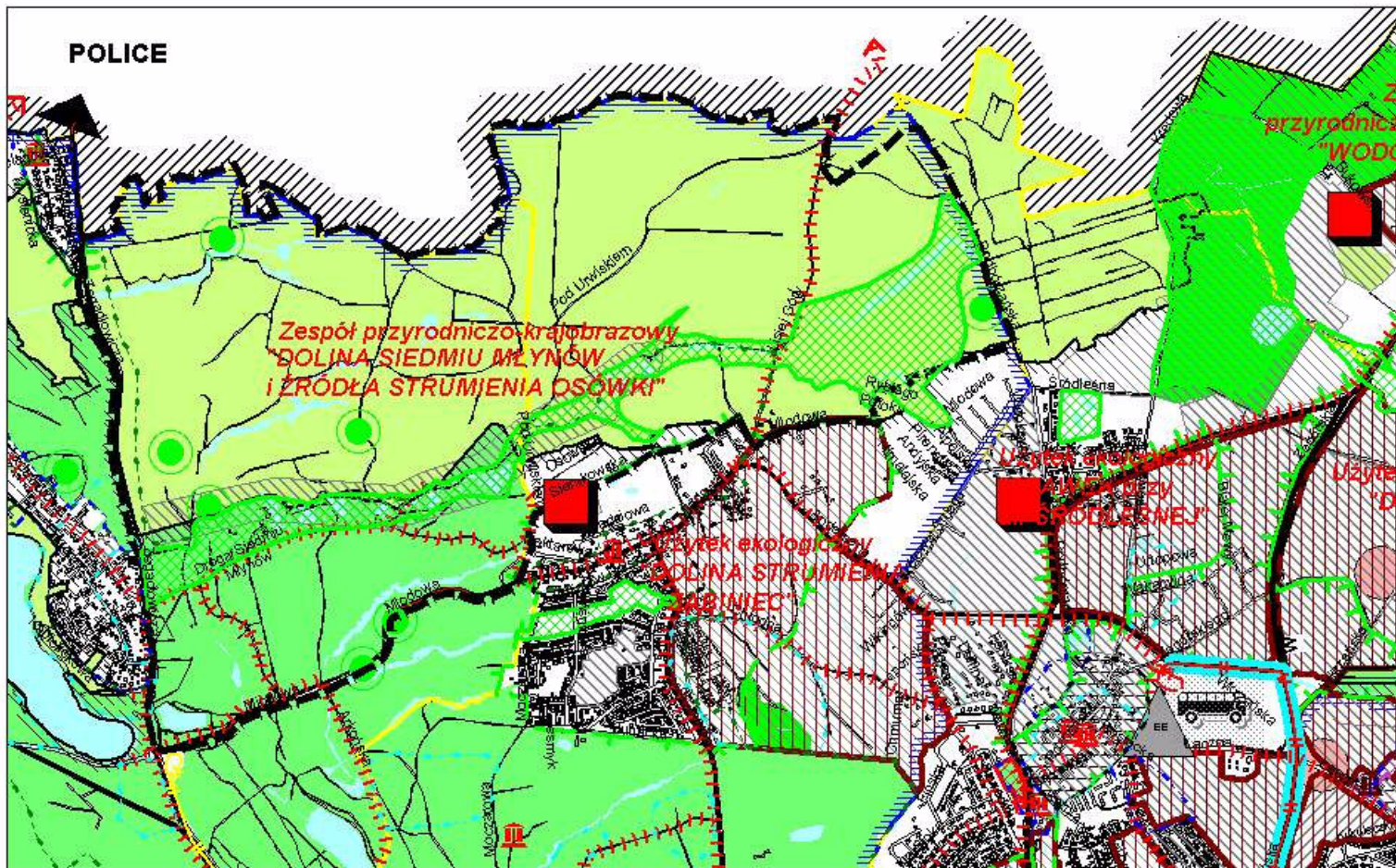


Załącznik Nr 3 do uchwały Nr IV/27/07 Rady Miasta Szczecin z dnia 15 stycznia 2007 w sprawie  
 Miejscowego planu zagospodarowania przestrzennego  
 "Park Leśny Arkoński - Dolina Siedmiu Młynów" w Szczecinie

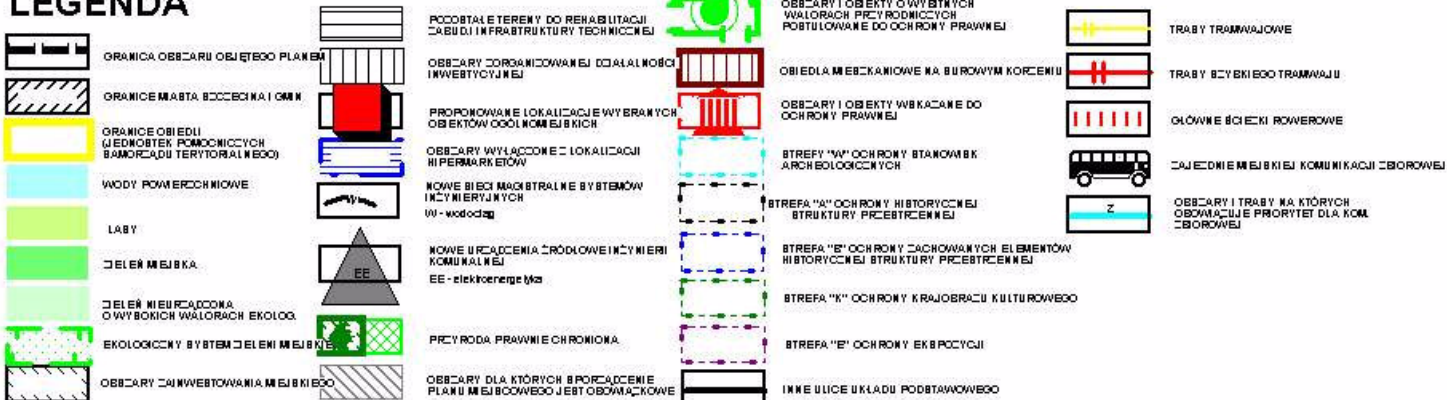
Wrys z Studium uwarunkowań i kierunków zagospodarowania przestrzennego miasta Szczecin  
 (Uchwała nr XLVIII/593/98 Rady Miasta Szczecin z dn.08.06.1998r. wraz ze zmianami wprowadzonymi  
 Uchwałą nr VIII/148/03 Rady Miasta Szczecin z dn.29.07.2003r.)

z oznaczeniem granic obszaru objętego miejscowym planem zagospodarowania przestrzennego  
 Park Leśny Arkoński - Dolina Siedmiu Młynów" w Szczecinie

skala 1:30 000



**LEGENDA**

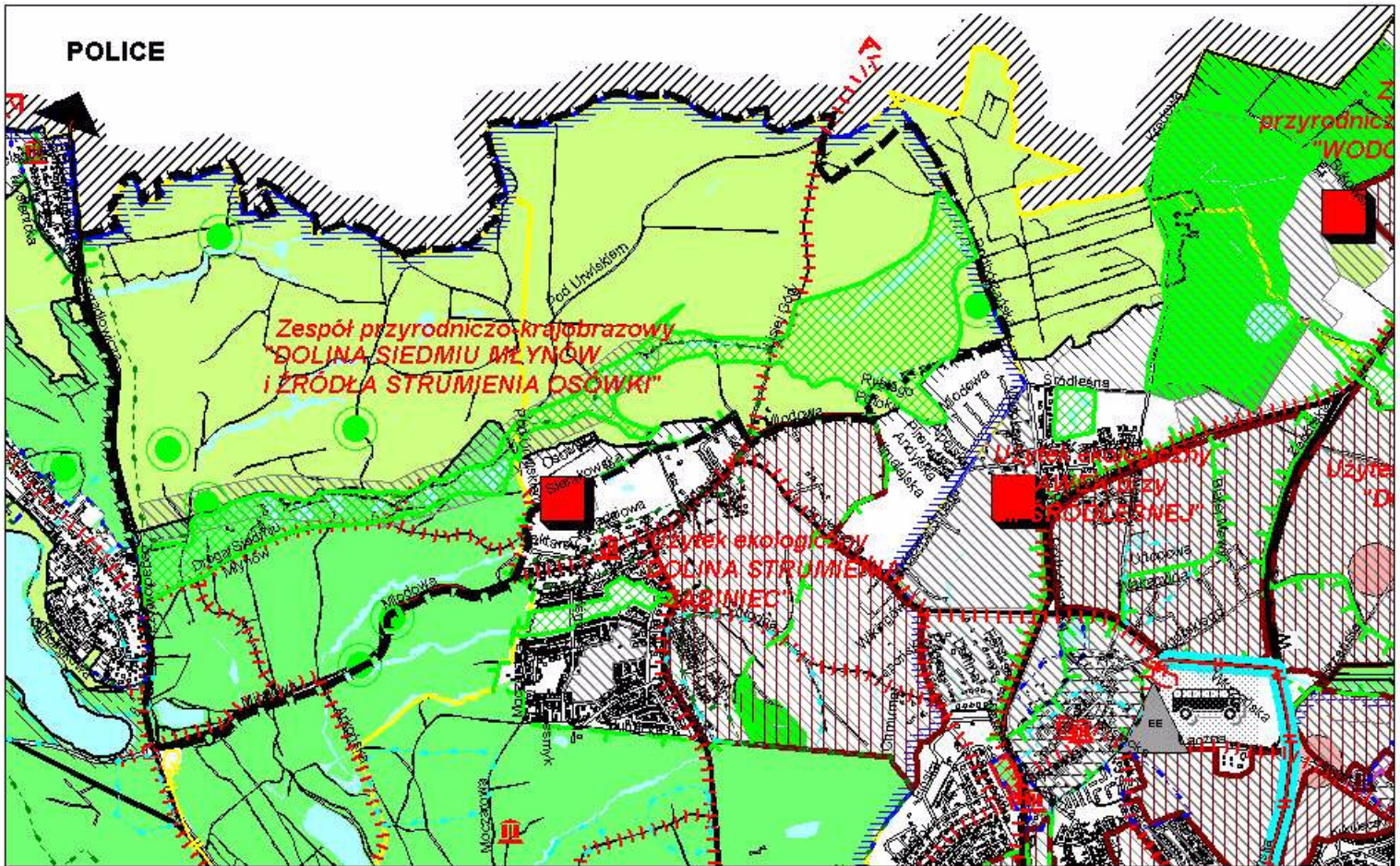


Załącznik Nr 3 do uchwały Nr IV/27/07 Rady Miasta Szczecin z dnia 15 stycznia 2007 w sprawie  
 Miejsowego planu zagospodarowania przestrzennego  
 "Park Leśny Arkoński - Dolina Siedmiu Młynów" w Szczecinie

Wrys z Studium uwarunkowań i kierunków zagospodarowania przestrzennego miasta Szczecin  
 (Uchwała nr XLVIII/593/98 Rady Miasta Szczecin z dn.08.06.1998r. wraz ze zmianami wprowadzonymi  
 Uchwałą nr VIII/148/03 Rady Miasta Szczecin z dn.29.07.2003r.)

z oznaczeniem granic obszaru objętego miejscowym planem zagospodarowania przestrzennego  
 Park Leśny Arkoński - Dolina Siedmiu Młynów" w Szczecinie

skala 1:30 000



**LEGENDA**

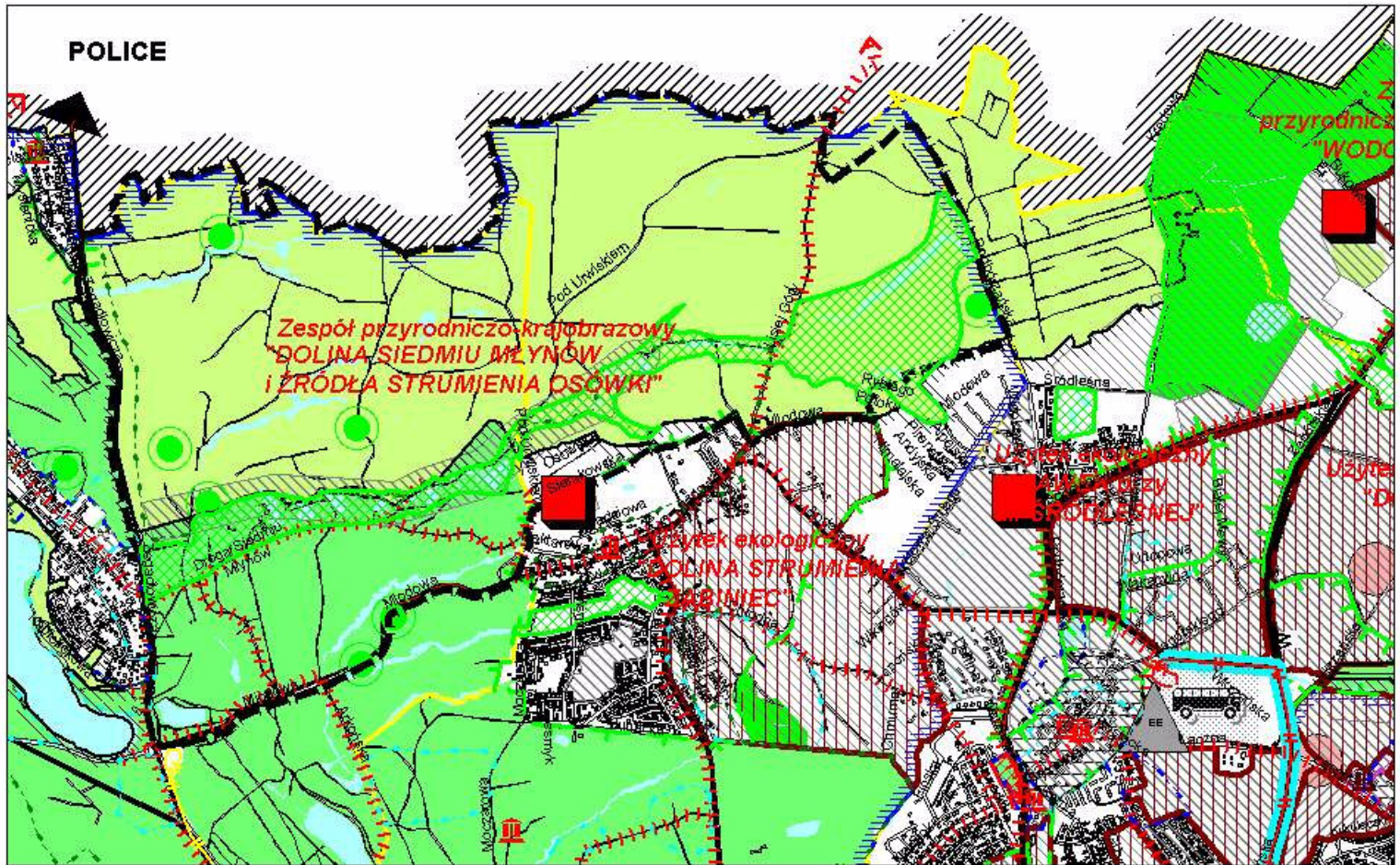
	ORANICA OBSZARU OBJĘTEGO PLANEM		PODOBNE TERENY DO RENOWACJI CABUJI I W FRAKTURZY TECHNICZNEJ		OBECNA I OBIEKTY O WYBITNYCH WALORACH PRZYRODNICZYCH POSTULOWANE DO OCHRONY PRAWNEJ		TRASY TRAMWAJOWE
	ORANICE MIASTA BOCZECNA I OMIK		OBECNA I OBIEKTY WSKAZANE DO OCHRONY PRAWNEJ		OBIEKTY MIESZKANIOWE NA BIUROWYM KORCENIU		TRASY SZYBKIEGO TRAMWAJU
	ORANICE OBIĘDZI (W EDYKTYCH POMOCNICZYCH SAMORZĄDU TERYTORIALNEGO)		PROPOZYCJE LOKALIZACJI WYBRANYCH OBIEKTÓW O OBL. KOMERCYJ. I INNYCH		STREFA "W" OCHRONY STANOWISK ARCHEologicznych		GŁÓWNE ŚCIEŻKI POWEROWE
	WODY POWIERZCHNIOWE		OBECNA I OBIEKTY WSKAZANE DO OCHRONY PRAWNEJ		STREFA "H" OCHRONY HISTORYCZNEJ STRUKTURY PRZEBUDUNKOWEJ		ŚCIEŻKI MIEJSCOWEJ KOMUNIKACJI SZTOROWEJ
	LĄBY		OBECNA I OBIEKTY WSKAZANE DO OCHRONY PRAWNEJ		STREFA "B" OCHRONY ZACHOWANYCH ELEMENTÓW HISTORYCZNEJ STRUKTURY PRZEBUDUNKOWEJ		OBECNA I TRASY NA KTÓRYCH OBOWIĄZUJE PRIORYTET DLA KOM. SZTOROWEJ
	CELEW MIEJSKA		OBECNA I OBIEKTY WSKAZANE DO OCHRONY PRAWNEJ		STREFA "K" OCHRONY KRAJOBRAZU KULTUROWEGO		
	CELEW NIEURZĄDZONA O WYBOMCH WALORACH EKOLOG.		OBECNA I OBIEKTY WSKAZANE DO OCHRONY PRAWNEJ		STREFA "E" OCHRONY EKSPOCYJI		
	Ekologiczny system CELEW MIEJSKIE		OBECNA I OBIEKTY WSKAZANE DO OCHRONY PRAWNEJ		INNE ULICE UKŁADU PODSTAWOWEGO		
	OBECNA I TRASY NA KTÓRYCH OBOWIĄZUJE PRIORYTET DLA KOM. SZTOROWEJ		OBECNA I OBIEKTY WSKAZANE DO OCHRONY PRAWNEJ				
	OBECNA I TRASY NA KTÓRYCH OBOWIĄZUJE PRIORYTET DLA KOM. SZTOROWEJ		OBECNA I OBIEKTY WSKAZANE DO OCHRONY PRAWNEJ				

Załącznik Nr 3 do uchwały Nr IV/27/07 Rady Miasta Szczecin z dnia 15 stycznia 2007 w sprawie  
Miejscowego planu zagospodarowania przestrzennego  
"Park Leśny Arkoński - Dolina Siedmiu Młynów" w Szczecinie

Wyrys ze Studium uwarunkowań i kierunków zagospodarowania przestrzennego miasta Szczecin  
(Uchwała nr XLVIII/593/98 Rady Miasta Szczecin z dn.08.06.1998r. wraz ze zmianami wprowadzonymi  
Uchwałą nr VIII/148/03 Rady Miasta Szczecin z dn.29.07.2003r.)

z oznaczeniem granic obszaru objętego miejscowym planem zagospodarowania przestrzennego  
Park Leśny Arkoński - Dolina Siedmiu Młynów" w Szczecinie

skala 1 : 30 000



## LEGENDA

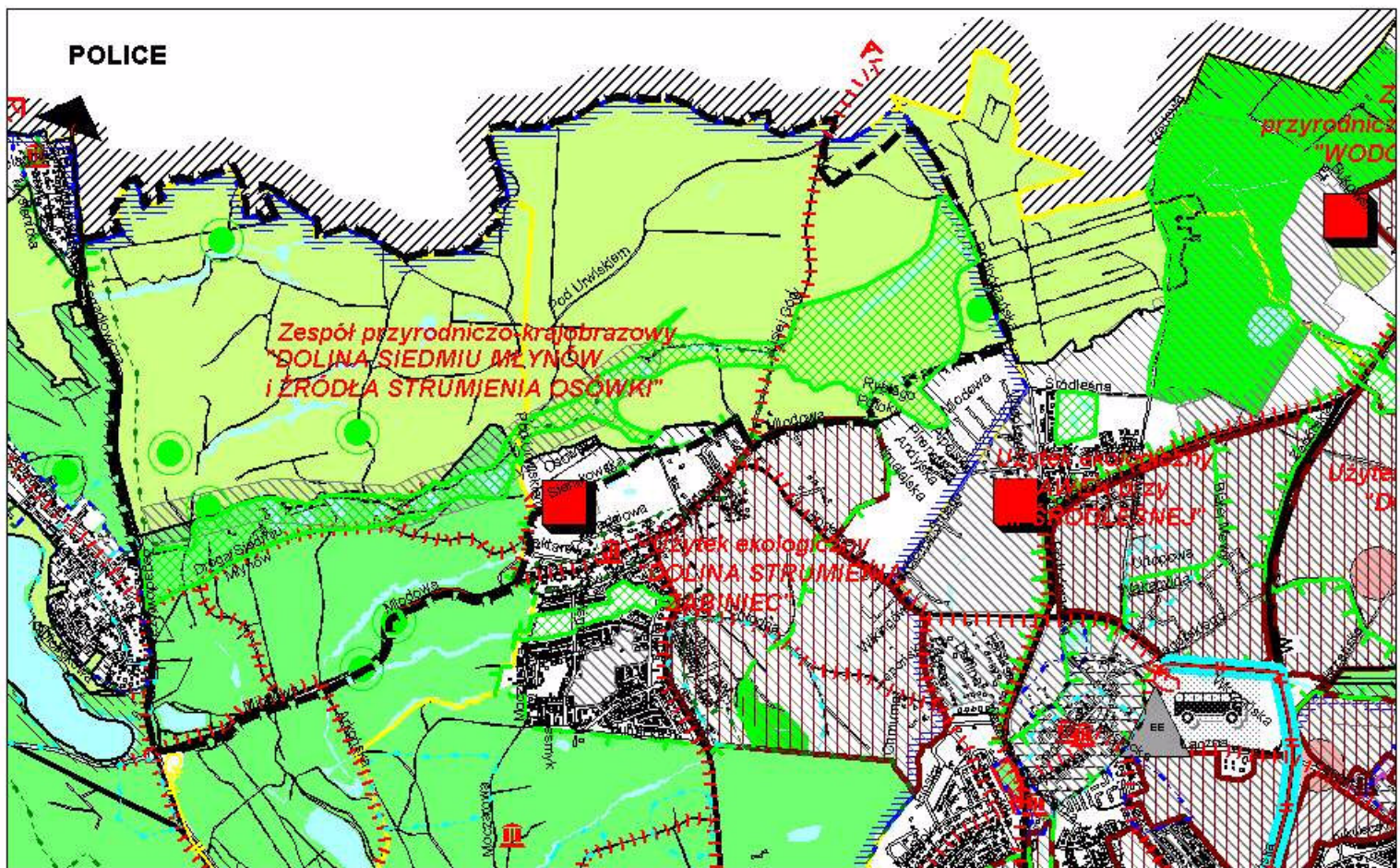
	GRANICA OBSZARU OBJĘTEGO PLANEM		PODOBNE TERENY DO RENOWACJI ZABUDOWY I INFRASTRUKTURY TECHNICZNEJ		OBECNA I OBIEKTY O WYBITNYCH WALORACH PRZYRODNICZYCH POSTULOWANE DO OCHRONY PRAWNEJ		TRASY TRAMWAJOWE
	GRANICE MIASTA SZCZECINA I OKRĘG		OBECNA I OBIEKTY O WYBITNYCH WALORACH PRZYRODNICZYCH POSTULOWANE DO OCHRONY PRAWNEJ		OBIEKTY MIESZKANIOWE NA BUDOWY KORCENIU		TRASY SZYBKIEGO TRAMWAJU
	GRANICE OBIĘDZI (W EDYTOREK POMOCNICZYCH SAMODZIAŁU TERYTORIALNEGO)		PROPOZYCJE LOKALIZACJI WYBRANYCH OBIEKTÓW OCHRONY KRAJOBRAZU		OBECNA I OBIEKTY WSKAZANE DO OCHRONY PRAWNEJ		GŁÓWNE ŚCIEŻKI ROWEROWE
	WODY POWIERZCHNIOWE		OBECNA I OBIEKTY WSKAZANE DO LOKALIZACJI INFRASTRUKTURY		STREFY "W" OCHRONY STANOWISK ARCHEologicznych		ŚCIEŻKI MIEJSKIEJ KOMUNIKACJI SZTOROWEJ
	ŁĄKI		NOWE ŚCIEŻKI MAGISTRALNE I SYSTEMY INŻYNIERYJNYCH W - wodociąg		STREFA "A" OCHRONY HISTORYCZNEJ STRUKTURY PRZEBUDUNKOWEJ		OBECNA I TRASY NA KTÓRYCH OBOWIĄZUJE PRIORYTET DLA KOM- UNIKACJI SZTOROWEJ
	CELENI MIEJSKA		NOWE URZĄDZENIA ŚRODKOWE I INŻYNIERYJNE KOMUNIKACJI EE - elektroenergetyka		STREFA "B" OCHRONY ZACHOWANYCH ELEMENTÓW HISTORYCZNEJ STRUKTURY PRZEBUDUNKOWEJ		
	CELENI NIEURZĄDZONA O WYBITNYCH WALORACH EKOLOGI- CZNYCH		PRZYRODA PRAWNIE CHRONIONA		STREFA "K" OCHRONY KRAJOBRAZU KULTUROWEGO		
	OBECNA I OBIEKTY O WYBITNYCH WALORACH PRZYRODNICZYCH POSTULOWANE DO OCHRONY PRAWNEJ				STREFA "E" OCHRONY EKSPONOWANEJ		
	OBECNA I OBIEKTY O WYBITNYCH WALORACH PRZYRODNICZYCH POSTULOWANE DO OCHRONY PRAWNEJ				INNE ULICE UKŁADU PODSTAWOWEGO		

Załącznik Nr 3 do uchwały Nr IV/27/07 Rady Miasta Szczecin z dnia 15 stycznia 2007 w sprawie  
 Miejsowego planu zagospodarowania przestrzennego  
 "Park Leśny Arkoński - Dolina Siedmiu Młynów" w Szczecinie

Wyrys ze Studium uwarunkowań i kierunków zagospodarowania przestrzennego miasta Szczecin  
 (Uchwała nr XLVIII/593/98 Rady Miasta Szczecin z dn.08.06.1998r. wraz ze zmianami wprowadzonymi  
 Uchwałą nr VIII/148/03 Rady Miasta Szczecin z dn.29.07.2003r.)

z oznaczeniem granic obszaru objętego miejscowym planem zagospodarowania przestrzennego  
 Park Leśny Arkoński - Dolina Siedmiu Młynów" w Szczecinie

skala 1:30 000



**LEGENDA**

- |  |   |  |  |  |   |  |   |
|--|---|--|--|--|---|--|---|
|  | ORANICA OBSZARU OBJĘTEGO PLANEM   |  | PODOBNE TERENY DO RENOWACJI<br>CIEBUDJI I INFRASTRUKTURY TECHNICZNEJ |  | OBECNY I OBIEKTY O WYBITNYCH<br>WALORACH PRZYRODNICZYCH<br>POSTULOWANE DO OCHRONY PRAWNEJ |  | TRASY TRAMWAJOWE  |
|  | ORANICE MIASTA BUDOWCZEGO I OMIK  |  | OBECNY I OBIEKTY WSKAZANE DO<br>OCHRONY PRAWNEJ                      |  | OBIEKTY MIESZKANIOWE NA BUDOWY KORCENIU   |  | TRASY SZYBKIEGO TRAMWAJU  |
|  | ORANICE OBIĘDZI<br>(W EDYKTYCH POMOCNICZYCH<br>BAMBORZĄDU TERYTORIALNEGO) |  | PROPOZYCJE LOKALIZACJI WYBRANYCH<br>OBIEKTÓW OŚWIETLENIA             |  | OBECNY I OBIEKTY WSKAZANE DO<br>OCHRONY PRAWNEJ   |  | TRASY SZYBKIEGO TRAMWAJU  |
|  | WODY POWIERZCHNIOWE   |  | OBECNY I OBIEKTY WSKAZANE DO<br>OCHRONY PRAWNEJ                      |  | STREFA "W" OCHRONY STANOWISK<br>ARCHEologicznych  |  | GŁÓWNE SIECIKI POWIERZCHNIOWE   |
|  | LASY  |  | OBECNY I OBIEKTY WSKAZANE DO<br>OCHRONY PRAWNEJ                      |  | STREFA "H" OCHRONY HISTORYCZNEJ<br>STRUKTURY PRZEBUDUNKOWEJ                               |  | SZYBKIE TRAMWAJE  |
|  | CELEK MIEJSKA   |  | OBECNY I OBIEKTY WSKAZANE DO<br>OCHRONY PRAWNEJ                      |  | STREFA "E" OCHRONY ZACHOWANYCH<br>ELEMENTÓW HISTORYCZNEJ<br>STRUKTURY PRZEBUDUNKOWEJ      |  | OBECNY I TRASY NA KTORZYCH<br>OBOWIĄZUJE PRIORYTET DLA KOM-<br>UNIKACJI |
|  | CELEK NIEMAROWANA<br>O WYBITNYCH WALORACH EKOLOG.                         |  | OBECNY I OBIEKTY WSKAZANE DO<br>OCHRONY PRAWNEJ                      |  | STREFA "K" OCHRONY KRAJOBRAZU<br>KULTUROWEGO  |  | OBECNY I TRASY NA KTORZYCH<br>OBOWIĄZUJE PRIORYTET DLA KOM-<br>UNIKACJI |
|  | EKOLOGICZNY SYSTEM CELEK MIEJSKIE   |  | OBECNY I OBIEKTY WSKAZANE DO<br>OCHRONY PRAWNEJ                      |  | STREFA "E" OCHRONY EKSPAZJI   |  | OBECNY I TRASY NA KTORZYCH<br>OBOWIĄZUJE PRIORYTET DLA KOM-<br>UNIKACJI |
|  | OBECNY I TRASY NA KTORZYCH<br>OBOWIĄZUJE PRIORYTET DLA KOM-<br>UNIKACJI   |  | OBECNY I OBIEKTY WSKAZANE DO<br>OCHRONY PRAWNEJ                      |  | INNE ULICE UKŁADU PODSTAWOWEGO  |  |   |