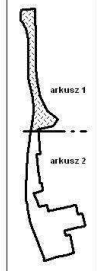
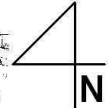
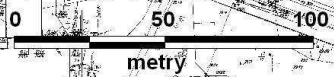


Załącznik nr 1 - arkusz 1

do uchwały Nr XVI/423/07 Rady Miasta Szczecin
z dnia 20 grudnia 2007 r.
w sprawie Miejscowego planu zagospodarowania przestrzennego
"Krzekowo - Nowoszeroka" w Szczecinie



LEGENDA

skala 1 : 1000

- GRANICA OBSZARU OBJĘTEGO PLANEM
- LINIE ROZGRANICZAJĄCE TERENY ELEMENTARNE
- GRANICA TERENU ZAMKNIĘTEGO

OZNACZENIA TERENÓW ELEMENTARNYCH:

- Z - SYMBOL DZIELNICZY ZACRÓB
- G - SYMBOL OSIEDLA KRZEKOWO
- 1 - NUMER PLANU W OSIEDLU
- 001 - NUMER TERENU ELEMENTARNEGO W PLANIE
- - SYMBOL PRZEZNACZENIA TERENU

SYMBOLE PRZEZNACZENIA TERENÓW:

- TEREN ZABUDOWY MIESZKANIOWEJ WIELOBRZEBNEJ
- TEREN ZABUDOWY MIESZKANIOWEJ JEDNORZEBNEJ, Z DOPOUSZCZENIEM USŁUG
- TEREN USŁUG
- TEREN STACJI PALIW ORAZ STACJA GAZU PŁYBNEGO WRAZ Z M. JEBI DLA SAMOCHODÓW OSOBOWYCH
- TEREN ZIELENI URZĄDZONEJ
- TEREN DRUGI PUBLICZNEJ - ULICA GŁÓWNA
- TEREN DRUGI PUBLICZNEJ - ULICA LOKALNA
- TEREN PARKINGU DLA SAMOCHODÓW OSOBOWYCH
- TEREN STACJI TRANSFORMATOROWEJ
- TEREN ZAMKNIĘTY
- OBOWIĄZUJĄCE LINIE ZABUDOWY
- NIEPRZERWALNE LINIE ZABUDOWY
- GRANICA STREFY "B" OCHRONY ZACHOWANYCH ELEMENTÓW HISTORYCZNEJ STRUKTURY PRZESTRZENNEJ
- GRANICA STREFY "K" OCHRONY KRAJOBRAZU KULTUROWEGO
- GRANICA STREFY "W" OGRANICZONEJ OCHRONY KONSERWATORSKIEJ STAWOSK ARCHEOLOGICZNYCH
- ŚCIEŻKA ROWEROWA
- STREFA OCHRONIA UJĘCIA WODY PODZIEMNEJ "ŚWERCZEWO"
- ISTNIEJĄCA SIĘĆ WODOCIĄGOWA DO PRZEBUDOWY
- PROJEKTOWANA SIĘĆ WODOCIĄGOWA
- ISTNIEJĄCA SIĘĆ GAZOWA ŚREDNIEGO CIŚNIENIA DO PRZEBUDOWY
- PROJEKTOWANA SIĘĆ GAZOWA ŚREDNIEGO CIŚNIENIA
- PROJEKTOWANA KANALIZACJA SANITARNA
- PROJEKTOWANY RUROCIĄG TŁOCZYW ŚCIEKÓW SANITARNYCH
- PROJEKTOWANA KANALIZACJA DESZCZOWA
- ISTNIEJĄCA ELEKTROENERGETYCZNA LINIA HAPOWIETRZNA WN 110 kV Z ZASIECIEM ORZDZIAL WVAIBIA
- PROJEKTOWANA ELEKTROENERGETYCZNA LINIA KABLOWA 15 kV
- ISTNIEJĄCA ELEKTROENERGETYCZNA LINIA HAPOWIETRZNA 6,4 kV DO PRZEBUDOWY
- PROJEKTOWANA ELEKTROENERGETYCZNA LINIA KABLOWA 6,4 kV

Niniejszy projekt, opracowano na mapach sporządzonych z arkuszy mapy zasadniczej w skali 1 : 500 numery sekcji: 8-02A-25, 35, 45, 55, 65, 66, 75, 76, 85, 86 przetworzonych numerycznie wg kart rejestracyjnych: nr SIT/94/2004 z dnia 12.01.2005 r. nr SIT/120/04/05 z dnia 19.07.2005 r.

