

UCHWAŁA NR XXI/604/12
RADY MIASTA SZCZECIN
z dnia 16 lipca 2012 r.

w sprawie wystąpienia o wydanie opinii i wymaganych prawem dokumentów niezbędnych do złożenia wniosku w sprawie zmiany granic administracyjnych pomiędzy Gminą Miasto Szczecin a Gminą Stare Czarnowo

Na podstawie art. 4 ust. 2, art. 4b ust. 1 oraz art. 18 ust. 2 pkt 15 ustawy z dnia 8 marca 1990 r. o samorządzie gminnym (j.t.: Dz. U. z 2001 r. Nr 142, poz. 1591 ze zm. z 2002 r. Nr 23, poz. 220; Nr 62, poz. 558; Nr 113, poz. 984; Nr 153, poz. 1271; Nr 214, poz. 1806; z 2003 r. Nr 80, poz. 717; Nr 162, poz. 1568; z 2004 r. Nr 102, poz. 1055; Nr 116, poz. 1203; Nr 167, poz. 1759; z 2005 r. Nr 172, poz. 1441; Nr 175, poz. 1457; z 2006 r. Nr 17, poz. 128; Nr 181, poz. 1337; z 2007 r. Nr 48, poz. 327; Nr 138, poz. 974; Nr 173, poz. 1218; z 2008 r. Nr 180, poz. 1111; Nr 223, poz. 1458; z 2009 r. Nr 52, poz. 420; Nr 157, poz. 1241; z 2010 r. Nr 28 poz. 142 i 146, Nr 40 poz. 230, Nr 106 poz. 675; z 2011 r. Nr 21, poz. 113; Nr 117, poz. 679; Nr 134, poz. 777; Nr 149 poz. 887, Nr 217 poz. 1281; z 2012 r. poz.567) oraz §2 rozporządzenia Rady Ministrów z dnia 9 sierpnia 2001 r. w sprawie trybu postępowania przy składaniu wniosków dotyczących tworzenia, łączenia, dzielenia, znoszenia i ustalania granic gmin, nadawania gminie lub miejscowości statusu miasta, ustalania i zmiany nazw gmin i siedzib ich władz oraz dokumentów wymaganych w tych sprawach (Dz. U. z 2001 r. Nr 86, poz. 943, Dz. U. z 2002 r. Nr 93, poz. 824); **Rada Miasta Szczecin uchwala, co następuje:**

§ 1. 1. Wyraża się wolę zmiany granic administracyjnych pomiędzy Gminą Miasto Szczecin a Gminą Stare Czarnowo, polegającą na włączeniu do Gminy Miasto Szczecin następujących części obszaru Gminy Stare Czarnowo w powiecie gryfińskim, w części obrębu ewidencyjnego Śmierdnica Las stanowiących działki ewidencyjne o numerach:

- 1) działkę nr 11/1 – 19,4976 ha, działkę nr 238 – 0,1700 ha, działkę nr 10 – 7,6801 ha, część działki nr 253 – ok. 1,26 ha, działkę nr 239 – 0,24 ha, część działki nr 240 – ok. 1,75 ha, działkę nr 3/1 o powierzchni 0,1277 ha, działkę nr 3/2 o powierzchni 0,0628 ha, działkę nr 3/3 o powierzchni 0,1886 ha, część działki nr 3 / 4 - ok. 0,0609 ha, działkę nr 237 – 0,3100 ha, działkę nr 5/7 – 0,0736 ha, działkę nr 5/8 – 0,2896 ha, działkę nr 5/10 – 0,0404 ha, działkę nr 5/6 – 0,0886 ha, części działki nr 5/11 – część 1 o powierzchni ok. 0,58 ha, część 2 o powierzchni ok. – 0,15 ha, działkę nr 5/3 o powierzchni 0,1315 ha, działkę nr 5/4 o powierzchni 0,1753 ha, działkę nr 5/5 o powierzchni 0,3256 ha – wg Załącznika Nr 1 niniejszej uchwały,
- 2) części działki nr 109: część 1 o powierzchni ok. 0,81 ha, część 2 o powierzchni ok. 0,1566 ha, części działki nr 108 o powierzchni ok. 0,0034 ha, części działki nr 101/2 o powierzchni ok. 0,5100 ha – wg Załącznika Nr 2 niniejszej uchwały,
- 3) działkę nr 20/5 – 0,2540 ha, działkę nr 20/6 – 0,1109 ha, część działki nr 242 – ok. 0,28 ha, działkę nr 115/2 – 0,0943 ha, działkę nr 115/3 – 0,0943 ha, części działki nr 115/1 – część 1 o powierzchni ok. 1,5884 ha i część 2 o powierzchni ok. 0,05 ha – wg Załącznika Nr 3 niniejszej uchwały,
- 4) działkę nr 127/1 – 2,6500 ha, działkę nr 127/3 o powierzchni 0,2116 ha, część działki nr 127/4 o powierzchni ok. 0,9445 ha – wg Załącznika Nr 4 niniejszej uchwały.

2. Łączna powierzchnia działek proponowanych do włączenia w granice miasta Szczecin: około 40,9637 ha.

§ 2. W związku z przygotowaniem wniosku w sprawie zmiany granic administracyjnych pomiędzy Gminą Miasto Szczecin, a Gminą Stare Czarnowo postanawia się wystąpić do Rady Gminy Stare Czarnowo i Rady Powiatu Gryfińskiego o wydanie opinii w sprawie zmiany granic wraz z wynikami przeprowadzonych konsultacji z mieszkańcami lub informacji o przyczynach ich braku.

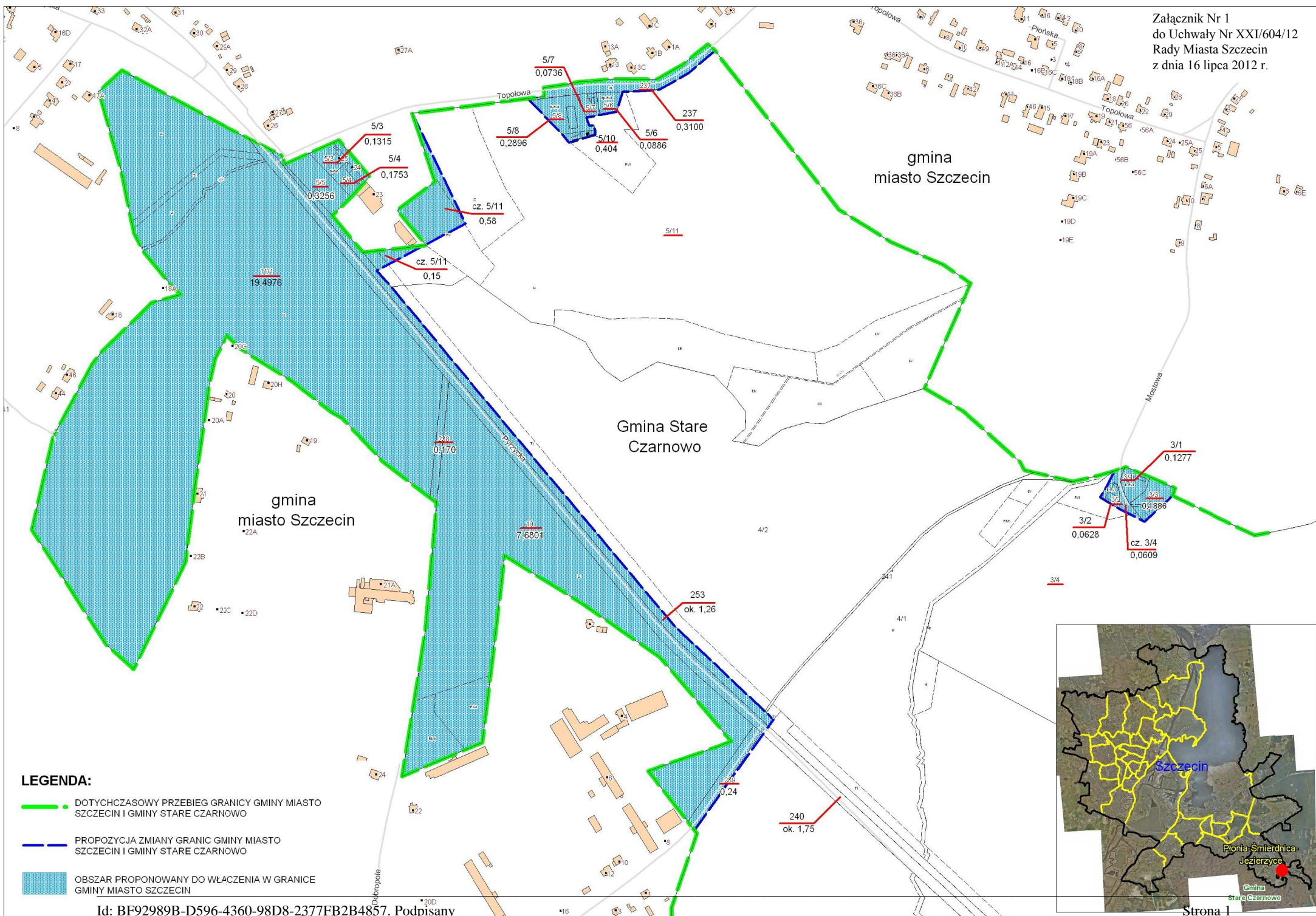
§ 3. Rada Miasta Szczecin upoważnia Prezydenta Miasta Szczecin do przygotowania i złożenia wniosku w sprawie zmiany granic administracyjnych pomiędzy Gminą Miasto Szczecin a Gminą Stare Czarnowo oraz zgromadzenia wymaganych prawem pozostałych dokumentów niezbędnych do złożenia wniosku poprzedzone wystąpieniem o wydanie przez:

- 1) wojewódzkiego inspektora nadzoru geodezyjnego i kartograficznego opinii potwierdzającej przebieg dotychczasowych granic Gminy Miasto Szczecin i Gminy Stare Czarnowo z rejestrem granic powierzchni jednostek zasadniczego podziału terytorialnego kraju,
- 2) właściwe organy mapy topograficznej i ewidencyjnej z zaznaczeniem dotychczasowych granic gmin objętych wnioskiem i siedzib ich władz oraz proponowanych zmian,
- 3) Powiatowy Ośrodek Dokumentacji Geodezyjnej i Kartograficznej w Gryfinie wypisu z operatu ewidencyjnego oraz mapę topograficzną uwzględniającą działki ewidencyjne z zaznaczeniem dotychczasowych granic oraz proponowanych zmian,
- 4) Gminę Miasto Szczecin i Gminę Stare Czarnowo wypisów z miejscowych planów zagospodarowania przestrzennego objętych wnioskiem, uwzględniających infrastrukturę techniczną i społeczną, układ urbanistyczny i komunikacyjny oraz sposób zagospodarowania terenu,
- 5) inne organy dokumentów mogących mieć wpływ na rozpatrzenie wniosku.

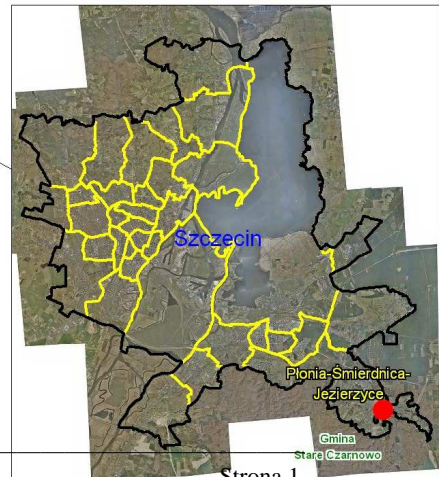
§ 4. Uchwała wchodzi w życie z dniem podjęcia.

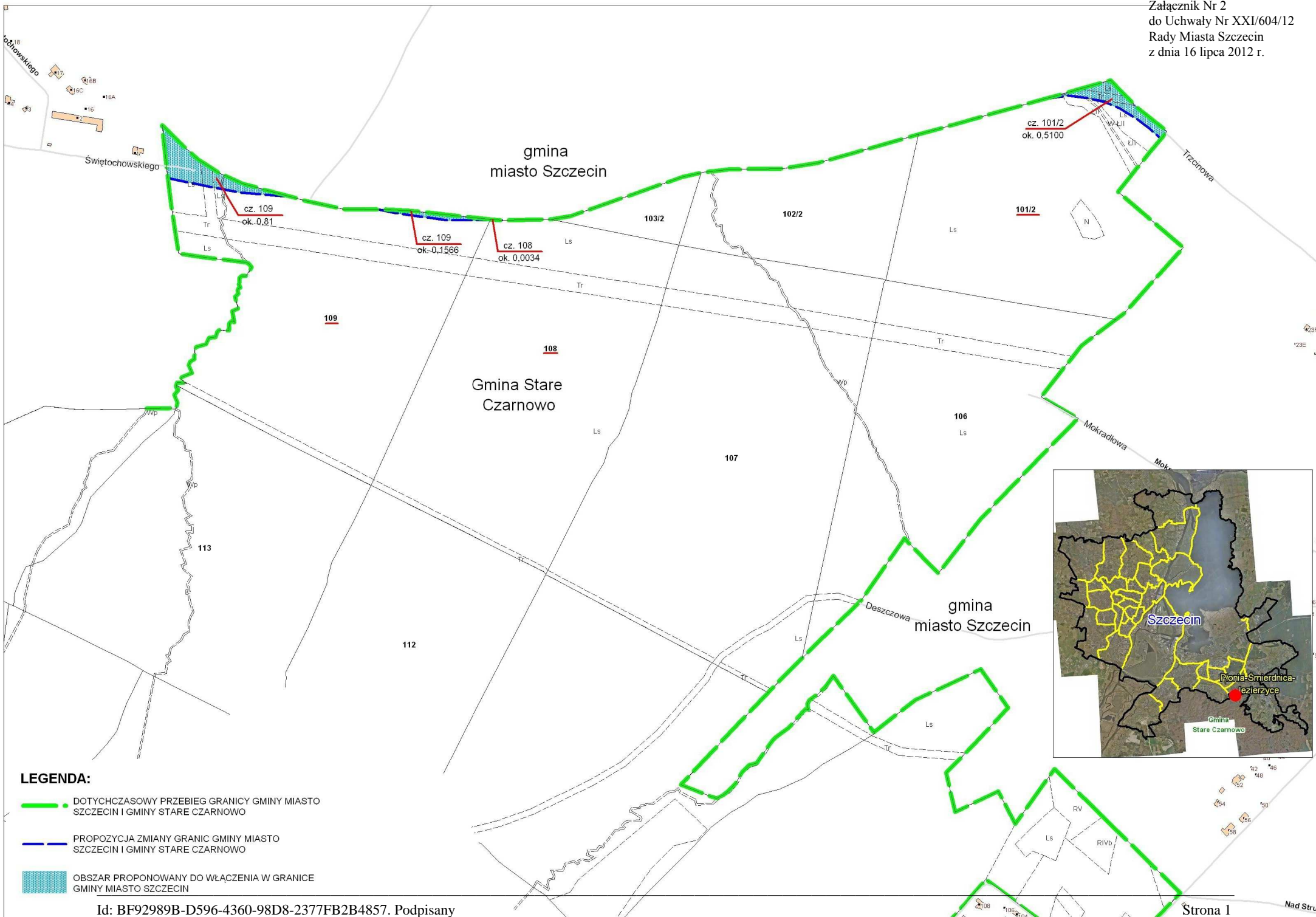
Przewodniczący Rady Miasta Szczecin

Jan Stopyra



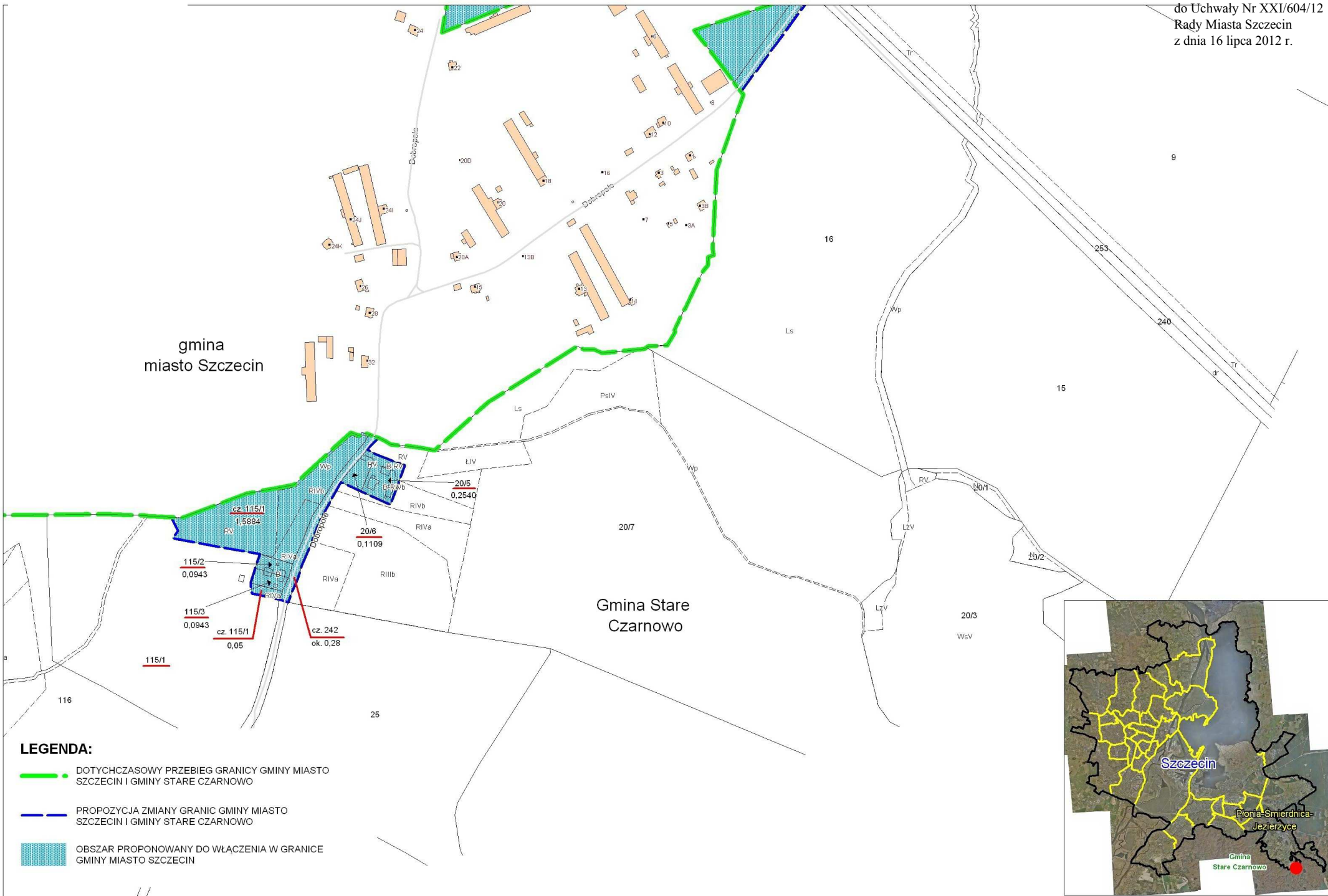
- LEGENDA:**
- - - DOTYCHCZASOWY PRZEBIEG GRANICY GMINY MIASTO SZCZECIN I GMINY STARE CZARNOWO
 - PROPOZYCJA ZMIANY GRANIC GMINY MIASTO SZCZECIN I GMINY STARE CZARNOWO
 - OBSZAR PROPONOWANY DO WŁĄCZENIA W GRANICE GMINY MIASTO SZCZECIN





LEGENDA:

- DOTYCHCZASOWY PRZEBIEG GRANICY GMINY MIASTO SZCZECIN I GMINY STARE CZARNOWO
- PROPOZYCJA ZMIANY GRANIC GMINY MIASTO SZCZECIN I GMINY STARE CZARNOWO
- OBSZAR PROPONOWANY DO WŁĄCZENIA W GRANICE GMINY MIASTO SZCZECIN



LEGENDA:

- DOTYCHCZASOWY PRZEBIEG GRANICY GMINY MIASTO SZCZECIN I GMINY STARE CZARNOWO
- PROPOZYCJA ZMIANY GRANIC GMINY MIASTO SZCZECIN I GMINY STARE CZARNOWO
- OBSZAR PROPONOWANY DO WŁĄCZENIA W GRANICE GMINY MIASTO SZCZECIN

