


the most visionary city in Europe
poznaj wizję

Szczecin jest otwarty_open



the most visionary city in Europe
poznaj wizję

2005 szczecin myśli


marka_brand

2006_szczecin mówi o marce

_we talk

2007_szczecin zaczyna_we start!


2007_dlaczego_why



the most visionary city in Europe
poznaj wizję

2007_zaczynamy_we start

2007_dlaczego szczecin_why





6) BY BYŁE JAKI ZANACZE SWOJ WARTOŚĆ
BYŁE JEDNĄ EUROPEJSKIEJ W POLSKIEJ
7) TOLERANCJA, OPIKUNSTWO
WIDA, ZIELENI, PRZEBOJA - WARTOŚCI, ZDOBYWAM
NIEBY NIE STRACI

→ CENTRUM BILETYWEL NA NTIFAC SEGMEN
→ CENTRUM PRZYKRODWAJ OLIWYJSKIM
→ CITY NA MOJIE (CENTRUM BRUNEM
→ ULTRA. WAKACJISZY SZELANY HOJF
→ WIZJA REKONSTRUKCJA KONOC
MIASZA
→ WIELONARODOWE CENTRUM SPACAS
fund - 1000 Euro

INNOW. NIEKONWENCYJONALNOŚCI
"JUZ NIGDY NIE ZAMKNE JIE
NA INNYCH" - WZGODNE ZE SOBĄ
SZACUNEK DLA SPODKWISICA
NIE BĘDZIE PROFITYSTOWA
nie w centrum


→ NENCY, SKROVNACIOW - SUIA
→ HRODU - ME EMERACI
→ KRYTYCUM - ZUTWARZE SAOUF → MU
ZAKLEPRAWAC NACZA CROU. NACIOWSI
→ PRIGACI → NACIOWA PULKA
→ LUDOPRUCIACY
5) GORACIŚĆ
→ JESTEM INNY → JAKOŚ NIE PASYJO DO IN
ME NAK ZTYM PROBLEM
→ HUKI NAD SOBIA PRACUJ
JESTEM GATKI PRACUJ
→ NAK GUD ZUKIETU
→ FACT, WORY POK
→ UMIE SIE DOP
→ IE OBY





2008_projekt_my city





the most visionary city in Europe
poznaj wizję





© 2007 Europa Technologies
Image NASA
Image © 2007 TerraMetrics
© 2007 Tele Atlas

©2006
Go



Miasto Szczecin



Urząd Miasta Szczecin
Biuro Promocji i Informacji

Imię Nazwisko
Stanowisko

pl. Armii Krajowej 1, 70-456 Szczecin
tel.: +48 91 42 45 839
faks: +48 91 42 45 875
imie.nazwisko@um.szczecin.pl



(Copenhagen)

Fehmarn

Hiddensee
Rügen

Poel

Mecklenburg-Vorpommern

szczecin, poland

Brandenburg

Lubuskie

© 2007 Europa Technologies
Image © 2007 TerraMetrics
Image © 2007 GeoContent
© 2007 Tele Atlas

© 2006 Goo

°24'36.58" N 10°34'45.30" E elev 15 m

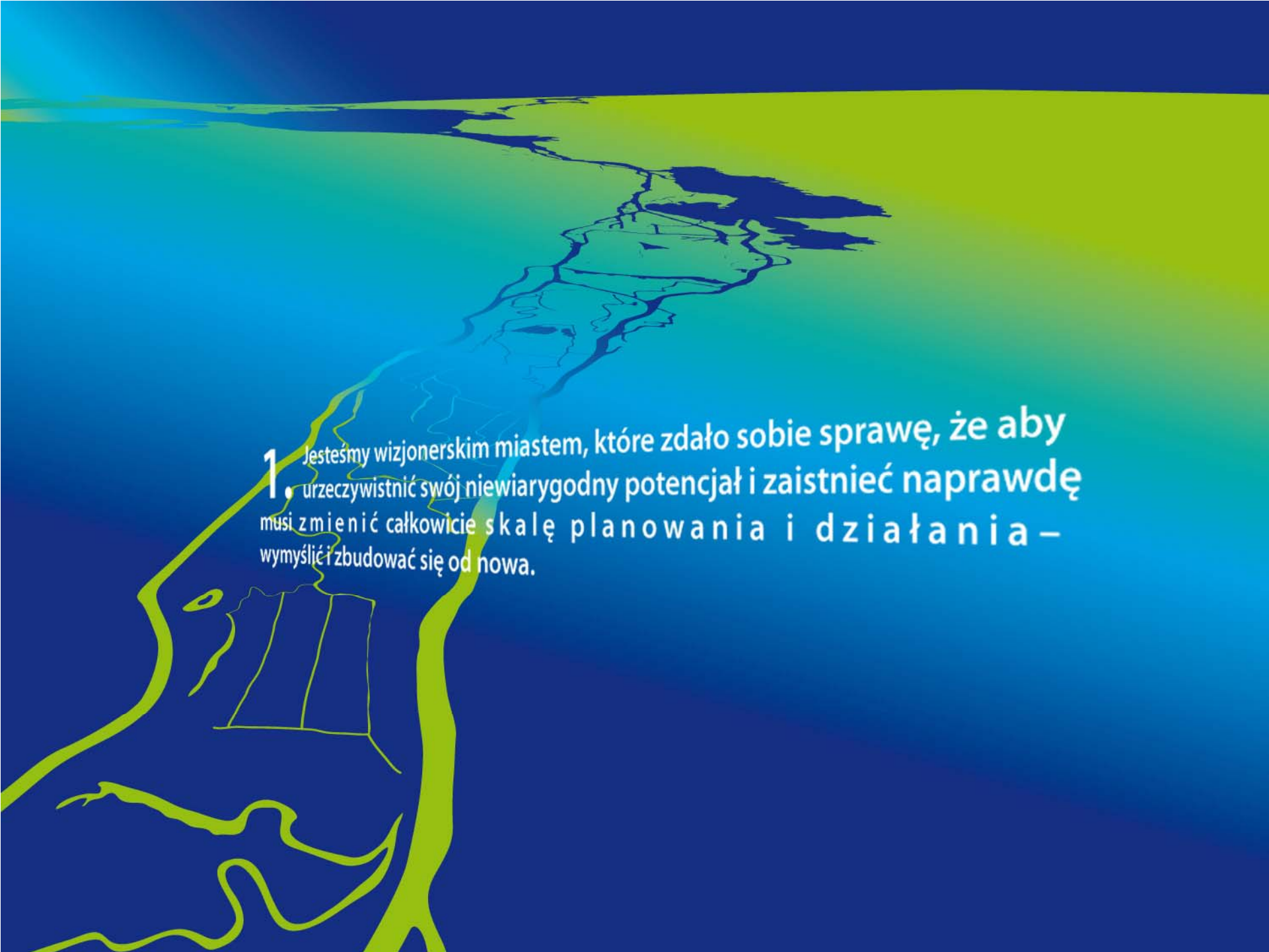
Streaming | 100%

Eve alt 23



Image © 2007 TerraMetrics
Image © 2007 DigitalGlobe
Image © 2007 GeoContent
© 2007 Tele Atlas

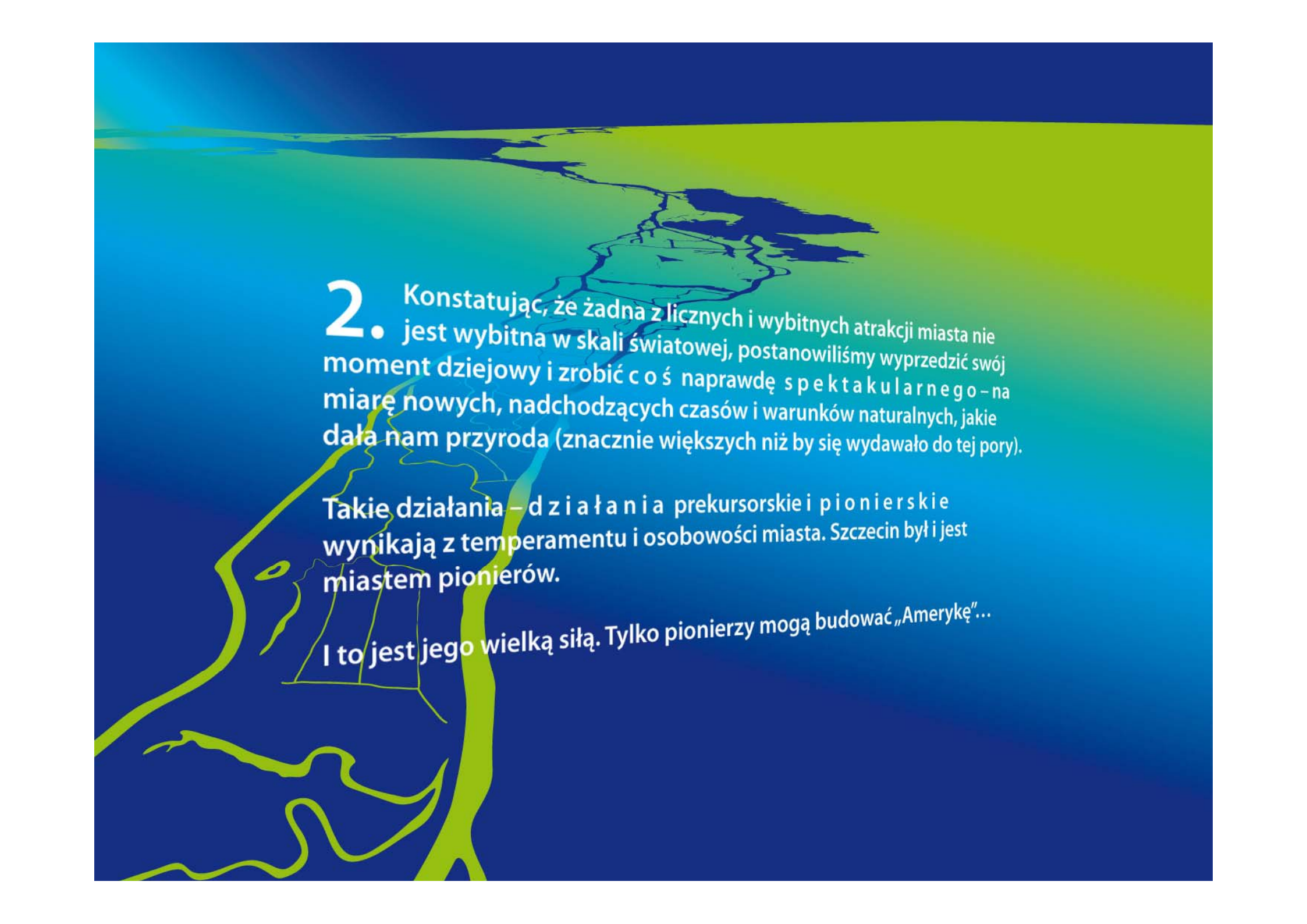
© 2006 Google™



1. Jesteśmy wizjonerskim miastem, które zdało sobie sprawę, że aby urzeczywistnić swój niewiarygodny potencjał i zaistnieć naprawdę musi zmienić całkowicie skalę planowania i działania – wymyślić i zbudować się od nowa.



Nowa skala
planowania
i działania




2. Konstatując, że żadna z licznych i wybitnych atrakcji miasta nie jest wybitna w skali światowej, postanowiliśmy wyprzedzić swój moment dziejowy i zrobić c o ś n a p r a w d ę s p e k t a k u l a r n e g o – n a miarę nowych, nadchodzących czasów i warunków naturalnych, jakie dała nam przyroda (znacznie większych niż by się wydawało do tej pory).

Takie działania – d z i a ł a n i a p r e k u r s o r s k i e i p i o n i e r s k i e wynikają z temperamentu i osobowości miasta. Szczecin był i jest miastem pionierów.

I to jest jego wielką siłą. Tylko pionierzy mogą budować „Amerykę”...

The image features a stylized map of Poland, rendered in white and light green lines, set against a background with a blue-to-green gradient. The text is overlaid on the map, positioned in the upper right quadrant.

Prekursorskie i pionierskie działania


An aerial photograph of a river delta, likely the Odra river, showing a complex network of channels and islands. The image is overlaid with a color gradient from dark blue at the top to light yellow-green at the bottom. A large, semi-transparent yellow-green circle is centered over the river's mouth. In the lower-left quadrant, there is a white-outlined rectangular area with internal lines, possibly representing a planned urban layout or a specific area of interest.

3. Obserwując się „z lotu ptaka”, odkryliśmy, że dziś, rozciągając się na północ od lewej strony Odry i rozwijając się w obrębie starych planów miasta, jesteśmy ledwo przyczółkiem czegoś, co mogłoby być „Nową Zieloną Wenecją Północy”... gdyby zagospodarować liczne wyspy śródoczka, kanały i wielkie rozlewiska na południu i wschodzie...


A stylized map of the North Venice region, showing the Venetian lagoon and surrounding areas. The map is rendered in a blue-to-green gradient, with white lines indicating the coastline and major waterways. The text "Nowa Zielona" and "Wenecja Północy" is overlaid on the map in white, sans-serif font.

Nowa Zielona

Wenecja Północy



4. W dobie jednoczącej się Europy, poszukującej nowych doznań i atrakcji, będąc zawsze jej nieformalnym ambasadorem, w czasach silnych cywilizacyjnych, postindustrialnych przewartościowań, będąc portem transgranicznym ulokowanym w delcie rozlewisk kilku fantastycznych akwenów (w większości dziewiczych i nieskażonych przemysłem) postanowiliśmy postawić na dwie rzeczy: **yachting i ekologię.**



Yachting i ekologia — supermarina



5. Chcielibyśmy być **największą i najnowocześniejszą** mariną na Bałtyku.

Tak jak kurorty Alpejskie żyją z nart, tak przyszły Szczecin będzie żył z żeglowania.

Ale być mariną to za mało. Za mało, by zyskać rozgłos i by wykreować atrakcyjny masowo wizerunek.

By zyskać rozgłos i wykreować swój wizerunek potrzebujemy prawdziwej, spektakularnej **Wizji** – fundamentu rozwoju miasta; wizji, która rozpali serca i umysły szczecinian; wizji, która będzie kluczem do magicznego skarbcza potencjału miasta.

Wizja, winna być pierwszym **produktem** Nowego Miasta.
Wizja To jego pierwszy i najważniejszy teraz **landmark**.

Żadne z polskich miast nie ma prawdziwej, nowoczesnej wizji rozwoju.
Żadne też dlatego nie może się tak naprawdę rozwinąć.
My stworzymy ją pierwsi.

O niej będzie nasza marka i system brandingowy miasta.



Prawdziwa,
spektakularna wizja
jako landmark miasta



6. Jaka jest nasza wizja?

• Odważna.

(Wizja, jeżeli nie ociera się o utopię, nie jest wizją...)

Wymierzona w tradycyjne i stereotypowe rozumienie miasta:

„Chcemy stworzyć miasto, które zadziwi świat. Otoczone zielenią ekologiczne miasto na wodzie. Konglomerat wysp, kanałów, plaż i zatok. Swoisty Floating Garden. Będzie to Baltic Neopolis – miasto, które zmieni myślenie o tym, jak i po co żyje człowiek - najbardziej innowacyjne miasto w Europie.


Większość miast pęka w szwach, dusi się, jest zakorkowana, przytłacza i pędzi, popadając w paranoję, a w wypadku portu drażni szaleństwem kompulsywnego życia nocnego – Szczecin będzie zupełnie inny – spokojny i zielony jak dziś – tylko rozwinięty i nowoczesny...

Udowodnimy, że wodna metropolia nie musi być Molochem. Stworzymy miasto dynamiczne, a ekologiczne – imponujące skalą i kreatywnością urbanistycznych rozwiązań.



Floating Garden

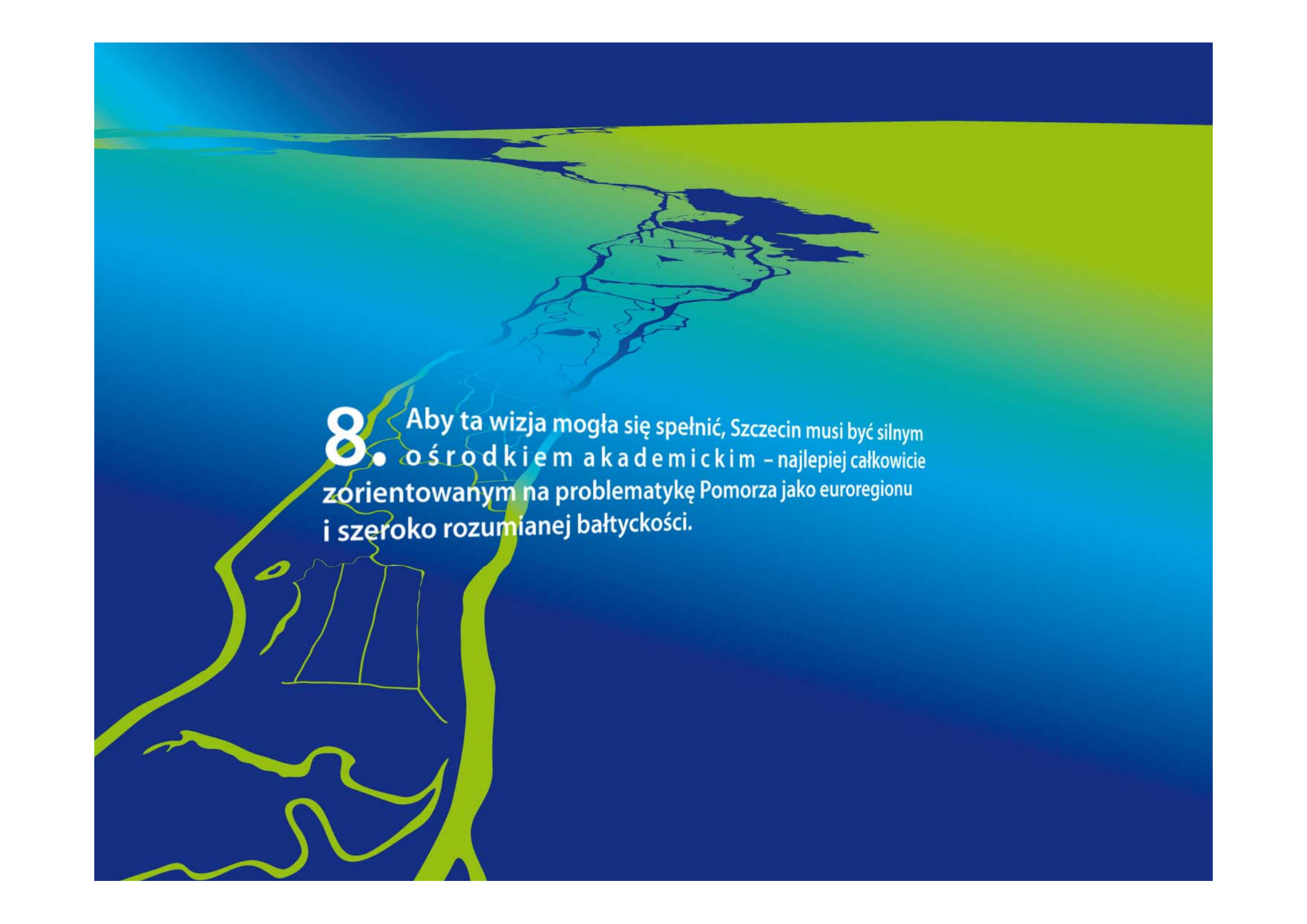
Baltic Neopolis




7 Aby urzeczywistnić tę wizję – zyskać unikatowość i wyjątkowość miejsca musimy nie tylko zbudować Łasztownię i Wyspę Grodzką. Musimy dokonać wizjonerskiej rewolucji urbanistycznej – nie tylko zrewitalizować tkankę miejską wokół martwych kanałów na południu, ale całkowicie przesunąć się w stronę rozlewisk Odry i jeziora Dąbskiego.

A stylized map of Poland is shown in shades of blue and green. The map features a network of roads and urban planning lines. The text "Rewolucja urbanistyczna" is overlaid on the map in white, bold, sans-serif font. The background is a gradient from dark blue at the top to light green at the bottom.

Rewolucja urbanistyczna



8. Aby ta wizja mogła się spełnić, Szczecin musi być silnym ośrodkiem akademickim – najlepiej całkowicie zorientowanym na problematykę Pomorza jako euroregionu i szeroko rozumianej bałtyckości.



Silny nadbałtycki
Ośrodek Akademicki



9. Bez względu na ostateczny kształt i zawartość wizji rozwoju miasta Szczecin musi mieć 2 - 3 o b i e k t y architektoniczne swoją klasą i nowatorstwem zwracające uwagę całej Europy – najlepiej i k o n y 2 - 3 światowej sławy architektów, które przejdą do historii architektury jako „excellent and the most innovative solution”.



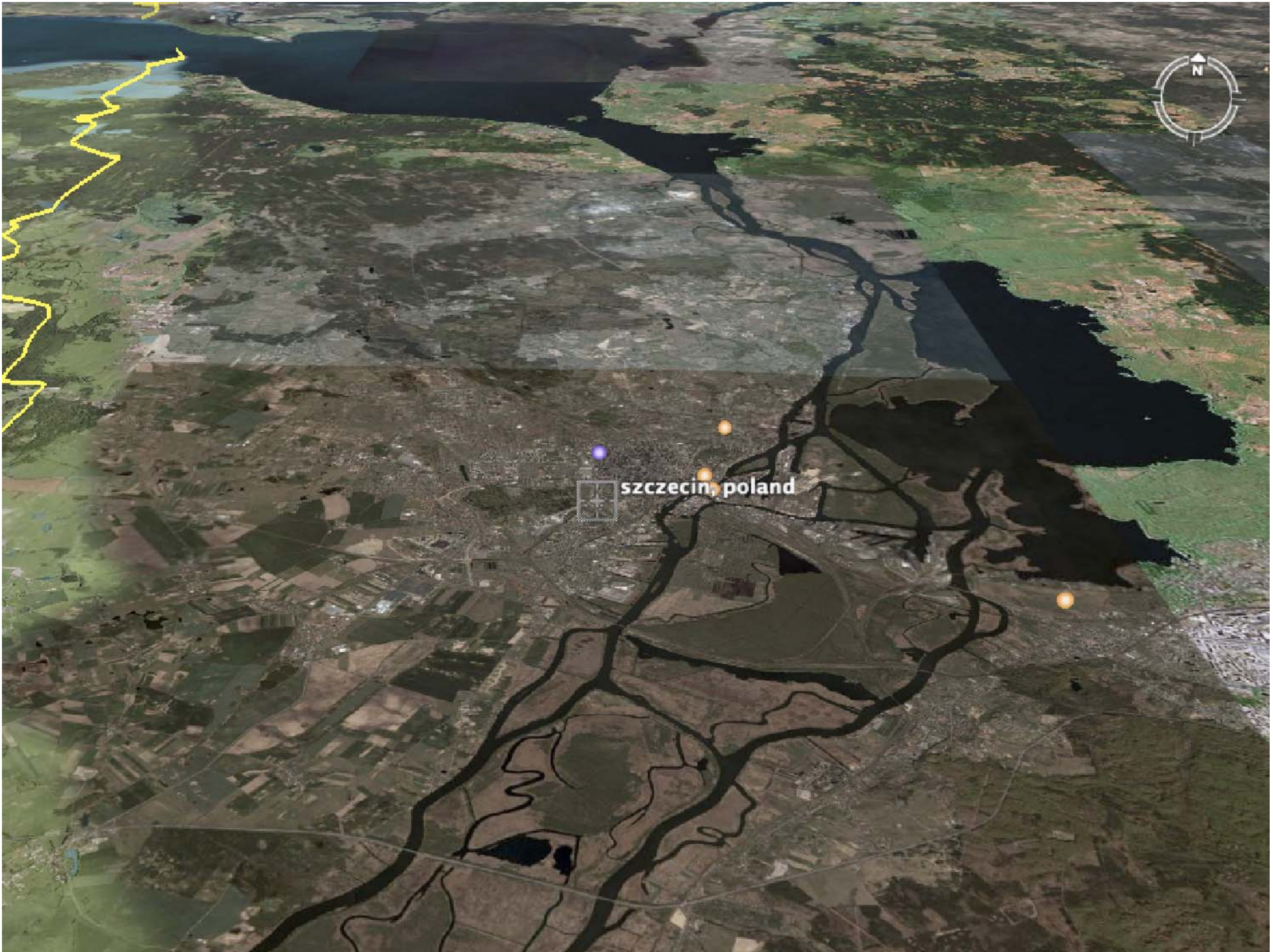
Światowej klasy
ikony architektury



10. Z tej perspektywy Szczecin dziś rysuje się jak „mega projekt makro-developerski”, który znajdzie swojego „Gigainvestora”. Z nim Szczecin skieruje się na nowe tory.



Megaprojekt makrodeveloperski



szczecin







szczecin

floating garden

2050

project





