

GMINA DOBRA

Załącznik Nr 2 do uchwały Nr/04 Rady Miasta Szczecina z dnia2004 r. w sprawie Miejsowego planu zagospodarowania przestrzennego "Gumieńce-Harnasiów" w Szczecinie

Wyrzys ze Studium uwarunkowań i kierunków zagospodarowania przestrzennego miasta Szczecina (Uchwała nr XLVIII/593/98 Rady Miasta Szczecina z dn.08.06.1998r. wraz ze zmianami wprowadzonymi Uchwałą nr VIII/148/03 Rady Miasta Szczecina z dn.29.07.2003 r.)

z oznaczeniem granic obszaru objętego miejscowym planem zagospodarowania przestrzennego "Gumieńce-Harnasiów" w Szczecinie

skala 1:300000

PASEWALK





















BERLIN

KOLBASKOWO

KOLBASKOWO
BERLIN

GMINA KOŁBASKOWO

LEGENDA

- | | | | |
|---|--|---|---|
|  | GRANICA OBSZARU OBJĘTEGO PLANEM |  | OBSZARY I OBIEKTY WSKAZANE DO OCHRONY PRAWNEJ |
|  | GRANICE MIASTA SZCZECINA I GMIN |  | STREFY "W" OCHRONY STANOWISK ARCHEOLOGICZNYCH |
|  | GRANICE OSIEDLI (JEDNOSTEK POMOCNICZYCH SAMORZĄDU TERYTORIALNEGO) |  | STREFA "A" OCHRONY HISTORYCZNEJ STRUKTURY PRZESTRZENNEJ |
|  | ZIELEN MIEJSKA |  | STREFA "B" OCHRONY ZACHOWANYCH ELEMENTÓW HISTORYCZNEJ STRUKTURY PRZESTRZENNEJ |
|  | EKOLOGICZNY SYSTEM ZIELENI MIEJSKIEJ |  | STREFA "K" OCHRONY KRAJOBRAZU KULTUROWEGO |
|  | OŚRODKI PODSTAWOWE I INNE KONCENTRACJE USŁUG |  | STREFA "E" OCHRONY EKSPOZYCJI |
|  | OBSZARY ZAINWESTOWANIA MIEJSKIEGO |  | INNE ULICE UKŁADU PODSTAWOWEGO |
|  | NOWE STRUKTURY PRZEMYSŁOWO-SKŁADOWE I PORTOWE |  | WAŻNIEJSZE LINIE KOLEJOWE I ŁĄCZNIKI, DWORCE KOLEJOWE I STACJE |
|  | TERENY PORTOWE I PRZEMYSŁOWO-SKŁADOWE ZDEGRADOWANE, DO PRZEKSZTAŁCEN |  | TRASY TRAMWAJOWE |
|  | PROPONOWANE LOKALIZACJE WYBRANYCH OBIEKTÓW OGÓLNO-MIEJSKICH |  | GŁÓWNE ŚCIEŻKI ROWEROWE |