










Oznaczenia:

-  Nawierzchnia chodników z płyt 40x40x5 cm
-  Nawierzchnia wjazdów z kostki betonowej
-  Zielen
-  Krawężnik istniejący do regulacji
-  Krawężnik betonowy
-  Krawężnik obniżony
-  Obrzeże betonowe
-  Granice działek
-  Spadki poprzeczne

bpiK BIURO PROJEKTÓW
 INFRASTRUKTURY KOMUNALNEJ
 70-206 Szczecin, ul. Dworcowa 2a
 tel.81.26 26 20, tel/fax.81.26 21

PRAWA AUTORSKIE ZASTRZEŻONE
 przedmiotowy projekt jest chroniony prawem autorskim zgodnie
 z art. 11 i nast. Ustawy o Prawie Autorskim i Prawach Pokrewnych
 z dn. 4 lutego 1994r. (Dz.U. Nr 24 poz. 83 z 23-02-1995r.)

Obiekt i adres: Przebudowa chodników
 na osiedlu Bukowo
 w Szczecinie.

Tytuł projektu: Projekt drogowy.

Treść rysunku: Plan sytuacyjny chodnika
 przy ulicy Ludgardy.

Projektant: Andrzej Koniuszek
 uprawnienia 182/Sz/81

Podpis: 

Opracował: Mirosława Rzemienievska

Podpis: 

Sprawdzający: Janusz Żabietowicz
 uprawnienia 115/Sz/78

Podpis: 

Data: maj 2006r.	Nr projektu: BPIK-66-2006.	Skala: 1:500	Nr rys.: 5
------------------	----------------------------	--------------	------------