I NAGRODA

Praca nr 24

Paweł Skóra – Bydgoszcz

Praca przedstawia klarowną, sugestywną, silną, wręcz symboliczną, chociaż minimalistyczną propozycję kompozycji przestrzennej całości założenia.

Wyrazistość założenia wywiedziona została z zastosowania ściany niosącej niezbędne funkcje wspomagające i stanowiącej „granicę światów” oraz z wtopienia bardzo regularnej siatki kwater grzebalnych w pozornie nieuporządkowany układ zieleni wysokiej.

Pod „dachem drzew” zaprojektowano przestrzeń grzebalną. Zagospodarowanie terenu z dużą kulturą współistnieje z kontekstem otuliny Puszczy Bukowej.

Zwraca uwagę wysoka intensywność wykorzystania terenu dla funkcji podstawowej oraz duża powściągliwość w formowaniu obiektów budowlanych.

Skorygowania wymagają rozwiązania funkcjonalne budynku.

KONKURS NA OPRACOWANIE KONCEPCJI PROGRAMOWO - PRZESTRZENNEJ
ZABUDOWY WRAZ Z ZAGOSPODAROWANIEM TERENU GRZEBOWISKA
DLA MAŁYCH ZWIERZĄT DOMOWYCH

170284





PRZEKRÓJ A-A 1:100

PRZEKRÓJ B-B 1:100

PRZEKRÓJ C-C 1:100

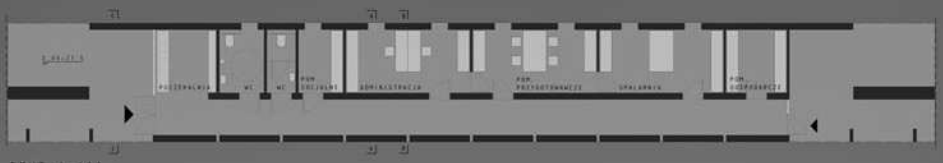

RZUT 1:100

ELEWACJA ZACHODNIA 1:100

ELEWACJA WSCHODNIA 1:100



PZT 1:500

LEGENDA:
1.PROJEKTOWANA ZABUDOWA
2.PROJEKTOWANA ZIEŃ NISKA
3.PROJEKTOWANE DRZEWA
4.NAGROBKI
5.GRANICA OPRACOWANIA
6.DROGA DOJAZDOWA Z PARKINGAMI

KONKURS NA OPRACOWANIE KONCEPCJI PROGRAMOWO - PRZESTRZENNEJ
ZABUDOWY WRAZ Z ZAGOSPODAROWANIEM TERENU GRZEBOWISKA
DLA MAŁYCH ZWIERZĄT DOMOWYCH

170284



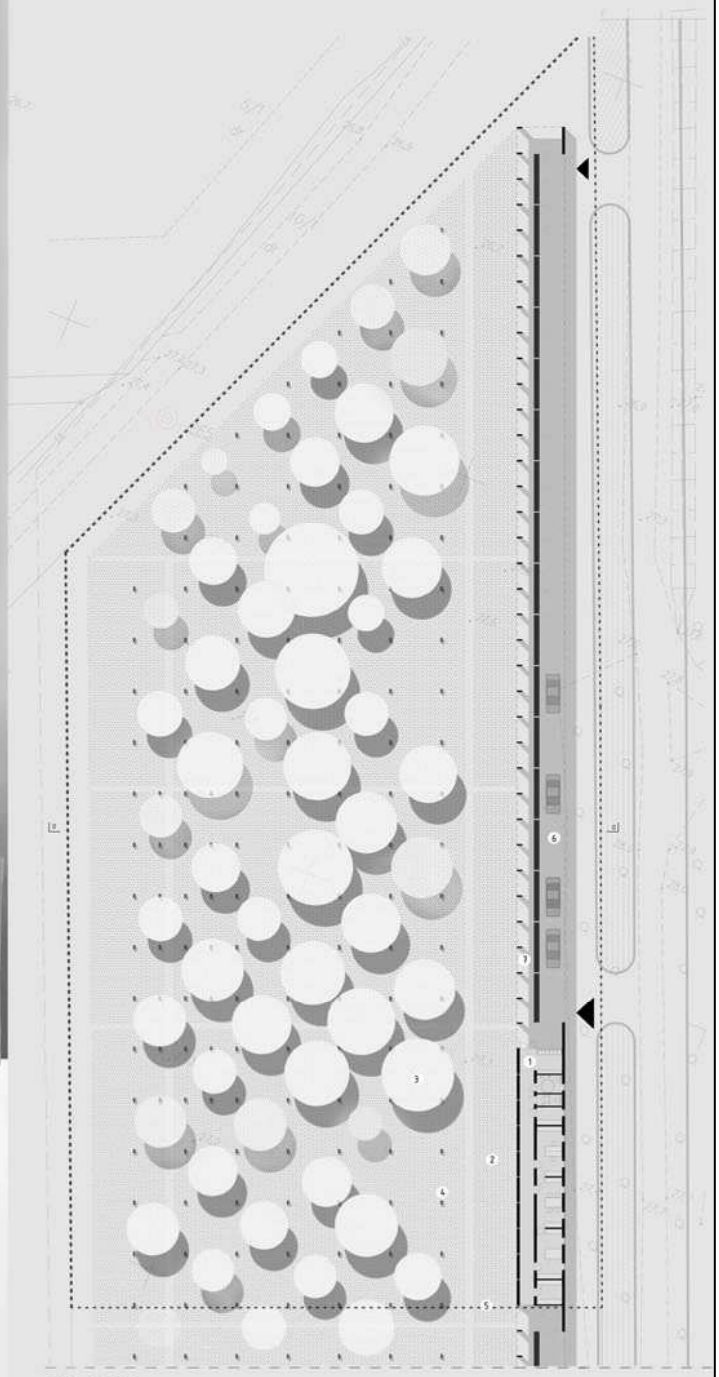

PZT 1:250

LEGENDA:
1.PROJEKTOWANA ZABUDOWA
2.PROJEKTOWANA ZIEŃ NISKA
- MOGIŁA ZBIOROWA
3.PROJEKTOWANE DRZEWA
4.NAGROBKI
5.GRANICA 1.ETAPU
6.DROGA DOJAZDOWA Z PARKINGAMI
7.KOLUMBARIUM

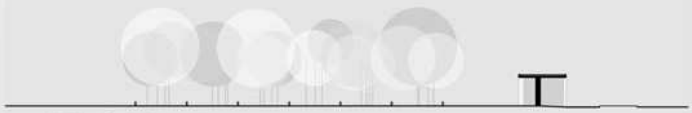

PRZEKRÓJ D-D 1:250



II NAGRODA

Praca nr 4

Joanna Wiśniewska, Przemysław Wach - Gliwice

Praca zaproponowała bardzo indywidualną ale jednocześnie czytelną kompozycję przestrzenną, pozornie znajdującą się w opozycji do obrysu terenu i innych uwarunkowań istniejących (geologia), ale w istocie proponującą układ wewnętrznie harmonijny i spójny.

Wyróżniającym elementem parkowego charakteru „ogrodu pamięci" jest zróżnicowanie form zagospodarowania dostosowane do budowy geologicznej podłoża.

Staw parkowy, polany, bogate zadrzewienie terenu sprzyjają dużej bioróżnorodności obiektu znajdującego się w otulinie Puszczy Bukowej.

Budowa stawu parkowego pozwoli na pozyskanie ziemi niezbędnej do nadbudowy terenu dla funkcji grzebalnej.

Powyższe zróżnicowanie programu zagospodarowania terenu skutkuje zmniejszeniem efektywności wykorzystania powierzchni dla funkcji podstawowej.

Zastrzeżenia budzą rozwiązania detalu w skali architektonicznej.

OGRÓD PAMIĘCI

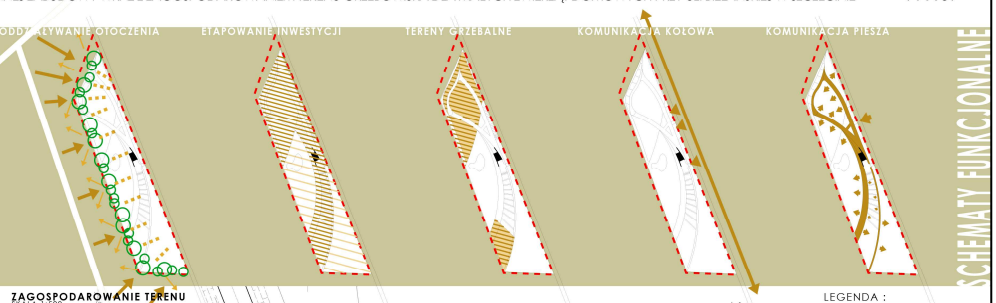

SCHEMATY FUNKCJONALNE

KWATERY GRZEBALNE ZBIOROWE

KWATERY GRZEBALNE INDYWIDUALNE

BUDYNEK ADMINISTRACYJNO - KREMATORYJNY

TERENY REKREACYJNE

ZIELONE KOLUMBARIUM

KOLUMBARIUM TRADYCYJNE

KWATERY GRZEBALNE ZWIERZĄT SŁUŻBOWYCH

PARK PAMIĘCI PTACTWA

ZAGOSPODAROWANIE TERENU
SKALA 1:500

LEGENDA :

- GRANICA OPRACOWANIA
- PROJEKTOWANE OGRODZENIE - ETAP I
- PROJEKTOWANY BUDYNEK - ETAP I
- PROJEKTOWANA ZIELEŃ WYSOKA - ETAP I
- PROJEKTOWANA ZIELEŃ NISKA - ETAP I
- KWATERY POCHÓWKU INDYWIDUALNEGO - ETAP I
- MIEJSCE POCHÓWKU ZBIOROWEGO - ETAP I
- ŁAWKI ZE ŚMITNIKIEM - ETAP I
- PROJEKTOWANE KOLUMBARIA - ETAP I
- PROJEKTOWANA ZIELEŃ WYSOKA - ETAP II
- PROJEKTOWANA ZIELEŃ NISKA - ETAP II
- PROJEKTOWANY STAW - ETAP II
- POMNIKI Z MOŻLIWOŚCIĄ POCHÓWKU PTACHÓW - ETAP II
- PROJEKTOWANE KOLUMBARIA W FORMIE DRZEW - ETAP II
- ŚCIEŻKI PARKOWE - ETAP II
- UKŁAD BRUKARSKI 1
- UKŁAD BRUKARSKI 2
- UKŁAD BRUKARSKI 3
- GRANICA OPRACOWANIA ETAPU I

CAŁOŚCIOWE ZAGOSPODAROWANIE TERENU



ZAGOSPODAROWANIE TERENU ETAP I
SKALA 1:250

0 10 20 30

N

RZUT PARTERU OBIEKTU
SKALA 1:100

0 1 5 10

1.1	POCZEKALNIA	21,10
1.2	TOALETA DLA KLIENTÓW	3,90
1.3	KORYTARZ	11,50
1.4	POM. BIUROWE	12,20
1.5	TOALETA DLA PERSONELU	3,70
1.6	POM. ODDAJĄCY	0,10
1.7	POM. PRZYGOTOWAWCZE	9,20
1.8	POM. TECHNICZNE	6,00
1.9	POM. KREMATORYJNE	12,30
1.10	PRZEDSIONEK	1,90
	RAZEM	92,40

PRZEKRÓJ A-A

ELEWACJA POŁUDNIOWA

ELEWACJA PÓŁNOCNA

ELEWACJA ZACHODNIA

ELEWACJA WSCHODNIA

PRZEKRÓJ TERENU
SKALA 1:250

ROZWIĄZANIA PROJEKTOWE ETAPU I

III NAGRODA

Praca nr 32

PPA Podczaszy Pracownia Architektury – Kraków

Praca zaproponowała bardzo jednorodną ogólną propozycję całości, wykorzystując elementy przyrodnicze i budowlane.

Uzyskano bardzo wysoką efektywność wykorzystania terenu dla funkcji podstawowej ale jednocześnie poprzez zaproponowanie układu zieleni, nawiązano do sposobu kształtowania założeń parkowych.

Racjonalnie ulokowano obiekty kubaturowe z bezpośrednim dostępem z ulicy Bielańskiej, w pobliżu centralnego miejsca dla całości terenu.

Godną zauważenia jest wrażliwość w kreowaniu architektonicznego wyrazu miejsca.

Wizualizacje pokazują niepokojącą tendencję do przeskalowania wysokości obiektów budowlanych.

A.

B.

C.

ZAGOSPODAROWANIE TERENU skala 1:500



ELEWACJA POŁUDNIOWA, skala 1:100

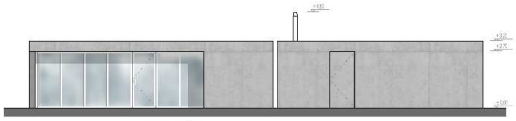

ELEWACJA ZACHODNIA, skala 1:100

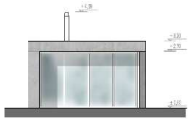

ELEWACJA PÓŁNOCNA, skala 1:100

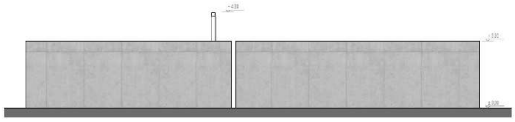

ELEWACJA WSCHODNIA, skala 1:100

KONCEPCJA PROGRAMOWO-PRZESTRZENNA ZABUDOWY WRAZ Z ZAGOSPODAROWANIEM TERENU GRZEBOWISKA DLA MAŁYCH ZWIERZĄT DOMOWYCH PRZY UL. BIELAŃSKIEJ W SZCZECINIE

197983
plansza 1/2

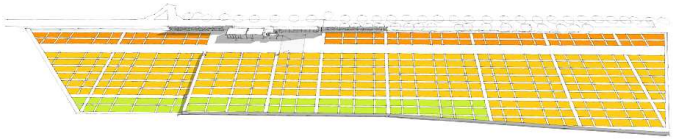

SCHEMAT FUNKCJONALNY

LEGENDA
- kwatery dla zwierząt służbowych
- kwatery indywidualne
- mogiły zbiorowe

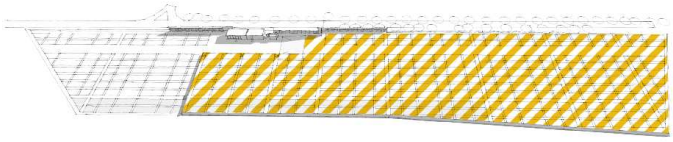

SCHEMAT UZDATNIENIA TERENU

teren do uzdatniania (podwyższenie rzędnej)

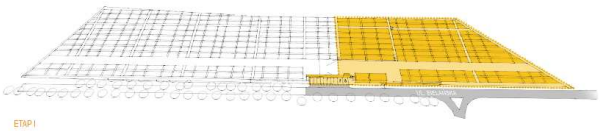

ETAP I

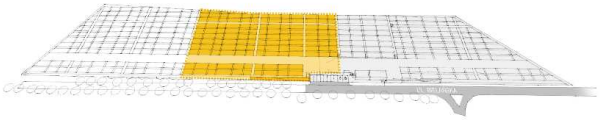

ETAP II

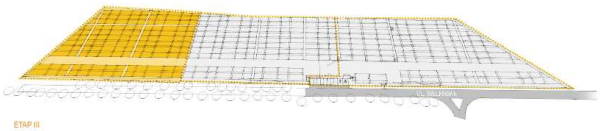

ETAP III

SCHEMAT ETAPOWANIA

ZAGOSPODAROWANIE TERENU / ETAP I skala 1:250

1. BUDYNEK ADMINISTRACYJNO-BIUROWY
2. BUDYNEK TECHNICZNO-GOSPODARCZY
3. MIEJSCE GROMADZENIA ODPADÓW KOMUNALNYCH
4. PARKING
5. KOLUMBARIUM

WEJŚCIA DO BUDYNKÓW:
WEJŚCIE NA TEREN GRZEBOWISKA DLA ZWIERZĄT
WJAZD NA TEREN GRZEBOWISKA DLA ZWIERZĄT
WIZUALIZACJE

1.01	poczekalnia klientów z ofertą pices.	22,5 m²	1.04	łazienka damskaklepekzaprawnych	4,2 m²	1.07	łazienka i umywalnia personelu	3,5 m²
1.02	pom. administracyjno - biurowe	16,2 m²	1.05	łazienka męska	2,9 m²	1.08	krematorium	10,0 m²
1.03	hol	5,2 m²	1.06	hol	2,6 m²	1.09	pom. rozpoczowawcze zwłok	16,5 m²
						1.10	magazyn gospodarczy	9,7 m²

SUMA 93,3 m²

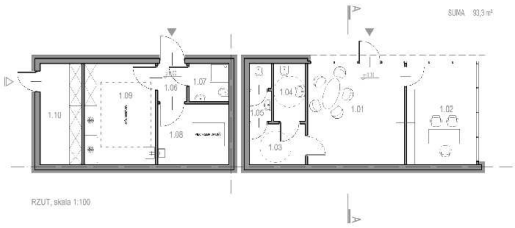

RZUT, skala 1:100

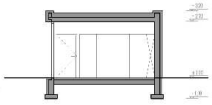

PRZEKRÓJ A-A, skala 1:100

PRZEKRÓJ PRZEZ TEREN skala 1:250

WYRÓŻNIENIE

Praca nr 20

Stefan Jan Cichosz - Bad Wildungen Niemcy

Zaproponowana została bardzo indywidualna kompozycja całości, w opozycji do obrysu terenu ale jednocześnie nawiązująca do geologicznego zróżnicowania obszaru.

Uzyskano układ łatwy do etapowej realizacji ale skutkujący średnią efektywnością wykorzystania terenu dla funkcji podstawowej, chociaż pozwoliło to na stworzenie miejsca dla zieleni izolacyjnej.

Zastrzeżenia budzi, ze względów ekonomicznych, przeznaczenie najkorzystniejszych geologicznie terenów grzebalnych (w północnej części) dla obiektów kubaturowych, parkingów i dojazdów.

Opracowanie koncepcji grzebowiska dla małych zwierząt domowych w Szczecinie

254963

Opracowanie koncepcji grzebowiska dla małych zwierząt domowych w Szczecinie

Idea

Ideą przewodnią przy projektowaniu Grzebowiska w Szczecinie było nadanie mu wyrazistej formy, która w elastyczny sposób przyjmie/ będzie przyjmować jego funkcję podstawową – miejsce grzebania małych zwierząt domowych.
Obok tego nadrzędnego zadania, nowo planowane Grzebowisko dzięki swojemu dogodnemu położeniu komunikacyjnemu ma także szansę stać się ciekawym punktem na mapie miasta oraz regionu. Dlatego przy planowaniu całego założenia postanowiono zrezygnować z czysto monofunkcjonalnej przestrzeni na rzecz wielofunkcyjnego miejsca o charakterze parku.
Bez wątpienia funkcja grzebalna będzie odgrywać tu nadrzędną rolę. Do tej pory miejsca grzebania zwierząt domowych w zbyt małym stopniu reprezentowane są na terenie kraju. Niemniej jednak teren Grzebowiska w Szczecinie będzie nadawał się w przyszłości również wyjmieście na krótki spacer i zaczerpnięcie świeżego powietrza na łonie natury. W tym celu przy planowaniu założenia starano się wpleść teren Grzebowiska w istniejącą tkankę, uzupełnić ją, oraz wzbogacić o charakterystyczny element. Nie ma ono stanowić bariery czy być sztucznym tworem podporządkowanym sztywno swojej funkcji. Ma ono raczej stanowić nawiązanie do otaczającego je krajobrazu, uzupełniać go oraz służyć jako łącznik pomiędzy naturą a nieubłaganie zbliżającym się do tego miejsca miastem.

Główne założenia przestrzenne

Charakterystyczne dla nowo powstającego Grzebowiska jest jego zróżnicowanie pod względem występujących na jego terenie ziem. O ile w północnej części terenu nie ma przeciwwskazań do natychmiastowego zastosowania gruntu dla funkcji podstawowej (grzebanie zwierząt), o tyle w części środkowej i południowej wymagane są zabiegi w celu poprawy dotychczasowych warunków glebowych, by dany teren mógł sprawnie spełniać swoje zadanie. Dany podział terenu wpłynął automatycznie na formę projektu oraz jego etapowanie. Decydując się na formę założenia, podjęto starania maksymalnego wykorzystania właściwości terenu. Orientując się na przebiegu linii zmiany warunków podłoża zdecydowano:

1) podzielić działkę na dwie części
2) podporządkować przebieg ścieżek oraz alejek grzebalnych układowi ziem na terenie działki.

Wybrana forma pozwala w wysokim stopniu skomunikować całość założenia, pozostawiając odpowiednio dużo miejsca dla funkcji podstawowej Grzebowiska. Wybrana forma podziału terenu oraz przebiegu ścieżek i alejek, pozwala projektowi sprawnie funkcjonować od początku budowy pierwszego etapu, poprzez sukcesywne uzupełnianie założenia kolejnymi kwaterami, aż do ukończenia budowy po osiągnięciu części południowej działki. Taki sposób postępowania wpłynie na sprawne połączenie etapów bez drażniącego wrażenia prowizorium.
Ulokowanie części obsługowej (parking, plac, budynek) w północnej części działki ograniczą koszty poprawy jakości ul. Bielańskiej. Powstały w tym miejscu plac stanowi logiczny punkt wyjścia dla całego założenia, które od tego miejsca konsekwentnie realizowane, przemienia nieciekawą przestrzeń przy autostradzie w interesujące założenie o silnej formie wyrazu.

Przestrzenie grzebalne

Całość założenia podzielona jest na sześć dużych kwater grzebalnych ciągnących się od parkingu w części północnej, poprzez dolną część Grzebowiska realizowaną w pierwszym etapie, aż po górną część Grzebowiska realizowaną w drugim etapie. Przestrzenie grzebalne ograniczone są alejkami umożliwiającymi sprawne poruszanie się po całości założenia. Wszystkie sześć kwater grzebalnych połączonych jest ze sobą główną aleją położoną wzdłuż ul. Bielańskiej.
Charakterystyczną cechą planowanego Grzebowiska jest umieszczenie mogił dla małych zwierząt domowych oraz tablic bezpośrednio w ziemi, by w ten sposób umożliwić łatwą pielęgnację terenu (koszenie, zbiór liści). Dzięki temu uniknie się również zbędnego przeładowania terenu Grzebowiska najrozmaitszymi pomnikami, figurkami itp. Wybór oraz wygląd płyt grzebalnych pozostaje naturalnie do dyspozycji osób zamawiających dane miejsce. Przy zapełnianiu kwater rozważa się dwie możliwości postępowania:
Wariant A) Konsekwentne zapełnianie kwater od strony północnej w kierunku południowym, przy postępującej realizacji projektu.
Wariant B) Początkowa realizacja etapu (pierwszego i drugiego) i następne zapełnianie miejsc grzebania w dowolnej pozostawionej do decyzji zamawiających kolejności (dowolny wybór miejsca w danym etapie).
Godny polecenia wydaje się drugi wariant. Przy jego wyborze uniknie się wrażenia ciągłego placu budowy, a powstałe w pierwszej kolejności miejsca pochówku nie ulegną przypadkowemu zniszczeniu, przy realizacji dalszych kwater.

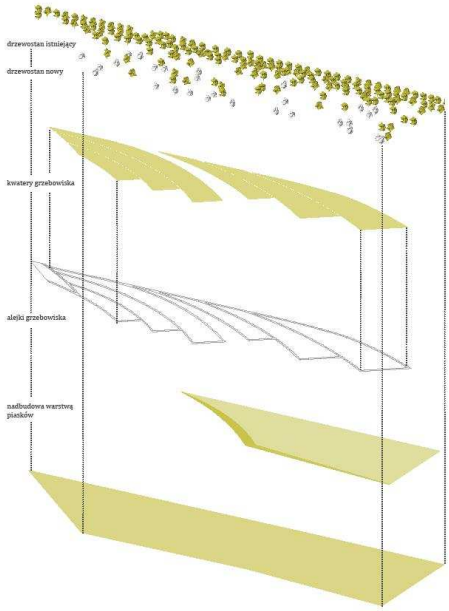

I etap realizacji

Realizacje założenia proponuje się podzielić na dwa etapy. Linia graniczną pomiędzy nimi stanowi wspomniana linia przebiegu gruntów zdatnych do natychmiastowego przyjęcia funkcji podstawowej grzebowiska oraz tych, które muszą być nasypane w celu umożliwienia tam grzebania zwierząt.

W czasie realizacji pierwszego etapu przewiduje się budowę placu w północnej części działki, postawienie tam budynku administracyjnego oraz budowę parkingu. Następnie planuje się wyznaczenie pierwszych trzech kwater grzebalnych oraz dokonanie pierwszych obsadzeń wolno stojącymi drzewami oraz uzupełnienie drzewostanu istniejącego.
Przy realizacji pierwszego etapu wybudowane będzie również ogrodzenie oraz brama wjazdowa i furtka oraz przygotowanie instalacji potrzebnych do obsługi terenu, takich jak oświetlenie czy przyłączenia wodno-kanalizacyjne.
Do momentu początku realizacji drugiego etapu część środkowa i południowa działki zostanie wykarczowana oraz wstępnie przygotowana do realizacji kolejnych założeń. Teren ten zostanie następnie obsiany roślinnością łąkową stanowiącą malowniczo tło dla dotychczas zrealizowanego pierwszego etapu.

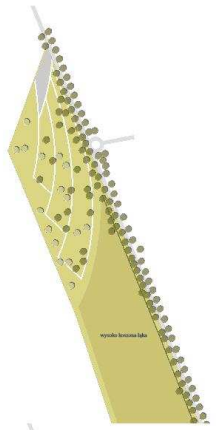

II etap realizacji

Przy realizacji etapu drugiego planuje się rozbudowę głównej alejki Grzebowiska od ul. Bielańskiej, nasypanie terenu części środkowej i południowej działki, postawienie kolumbarium oraz dalsze realizowanie kwater grzebalnych (kolejnych trzech). Podczas realizacji drugiego etapu uzupełniona zostanie szata roślinna w postaci wolno stojących drzew oraz poprawa drzewostanu istniejącego.
Zarówno etap pierwszy jak i drugi realizowane są w podobnej formie, co nadaje całemu założeniu jednolity wyrazisty charakter oraz pozwala ograniczyć koszty poprzez modularną rozbudowę całego założenia.

W razie potrzeby rozbudowy parkingu w północnej części działki, pozostawiono wolny do dyspozycji teren na zachód od proponowanego placu. Przestrzeń ta może być wtedy łatwo połączona z dotychczasowym parkingiem.

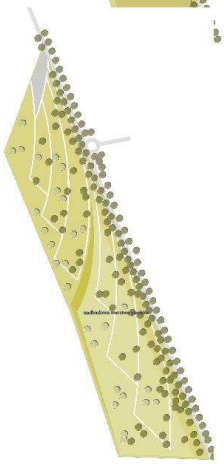

Opracowanie koncepcji grzebowiska dla małych zwierząt domowych w Szczecinie

254963


ul. Bielicka
droga dojazdowa
parking
dla osób niepełnosprawnych
plac z ławkami i stojakami na rowery
fontanna
ogólnodostępna
droga dojazdowa
dla pojazdów uprzywilejowanych

WYRÓŻNIENIE

Praca nr 26

MXL4 Sp. z o.o. Sp. Komandytowa – Szczecin

Zaprojektowana została lakoniczna kompozycja przestrzenna z zastosowaniem rytmicznego układu zieleni wysokiej jako podstawowej kanwy podziału całego grzebowiska.

Uzyskano bardzo wysoką efektywność wykorzystania terenu dla funkcji podstawowej. Istotnym elementem założenia jest ogrodzenie, zintegrowane z obiektami kubaturowymi („granica światów”) wzdłuż ulicy Bielańskiej.

Zauważalną jest widoczna dbałość o detal architektoniczny, jednak niepokojąca jest intensywność oddziaływania zastosowanych elementów przestrzennych.

Zastrzeżenia budzi „niedomknięcie kompozycyjne” od strony zachodniej placu uformowanego na osi wejścia głównego.

opracowanie koncepcji programowo - przestrzennej zabudowy wraz z zagospodarowaniem terenu grzebowiska dla małych zwierząt domowych przy ul.. Bielańskiej w Szczecinie.

777777

1 2

legenda:

- granica opracowania
- etap I
- etap II
- etap III
- kwatery indywidualne 65%
- kwatery zwierząt służbowych 25%
- mogiła zbiorowa 15%
- I. budynek krematorium + kolumbarium
- II. wiata gospodarcza + śmietnik
- zabudowa
- wejście/wyjście główne na teren grzebowiska
- wyjścia/wyjścia na teren grzebowiska
- zieleń wysoka
- nr wizualizacji
- drogi/chodniki
- miejsca postojowe

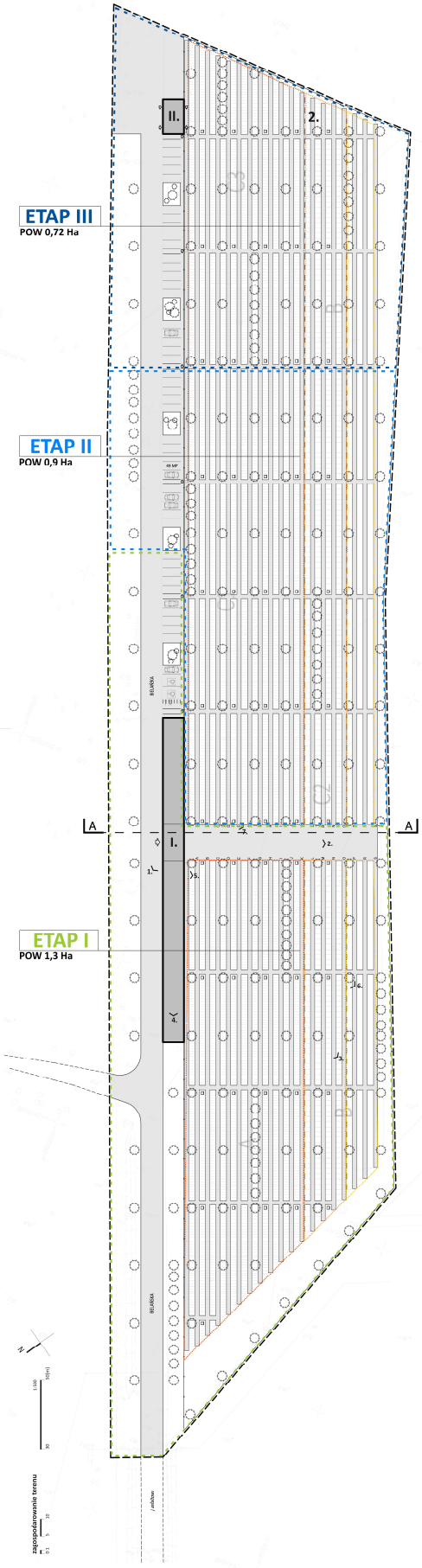

legenda:

- I. budynek krematorium + kolumbarium
- granica opracowania I etapu
- kwatery indywidualne 65%
- kwatery zwierząt służbowych 25%
- mogiła zbiorowa 15%
- wejścia na teren grzebowiska
- zieleń wysoka
- zieleń niska
- główna aleja, ajejki boczne, droga przed budynkiem - płyty betonowe
- kwatery indywidualne - płyty betonowe ciemne
- kwatery dla zwierząt służbowych - płyty betonowe ciemne
- mogiła zbiorowa - znaczniki betonowe ciemne
- oznaczenie alejek bocznych
- śmietniki
- stojaki rowerowe
- ogrodzenie

funkcja	powierzchnia	ilość kwater
kolumbarium		435
kwatery indywidualne	1,21 ha	4417 [2-4 mogił na kwaterę]
kwatery służbowe	0,4 ha	745
mogiły zbiorowe	0,27 ha	29
teren przeznaczony pod inne funkcje	0,29 ha	
	2.17 ha	

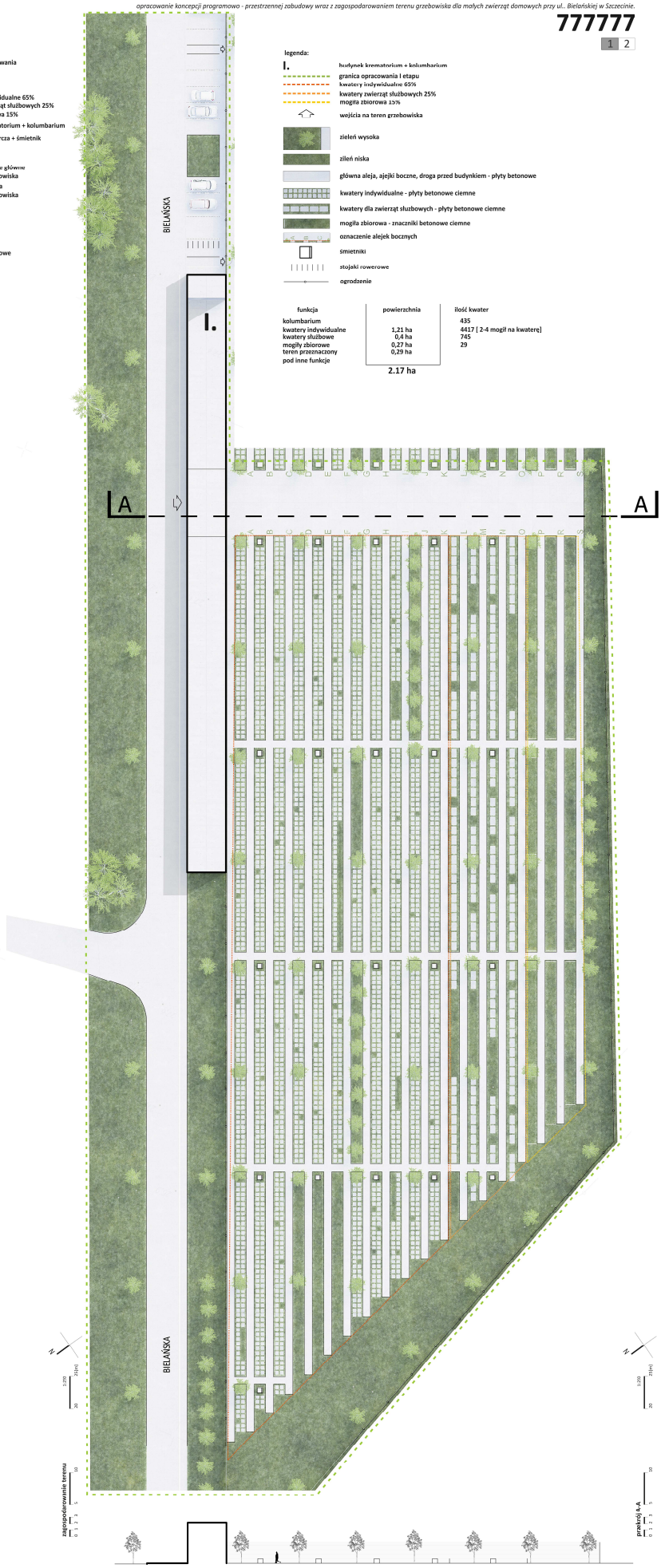

opracowanie koncepcji programowo - przestrzennej zabudowy wraz z zagospodarowaniem terenu grzebowiska dla małych zwierząt domowych przy ul.. Bielańskiej w Szczecinie.

777777

1 2

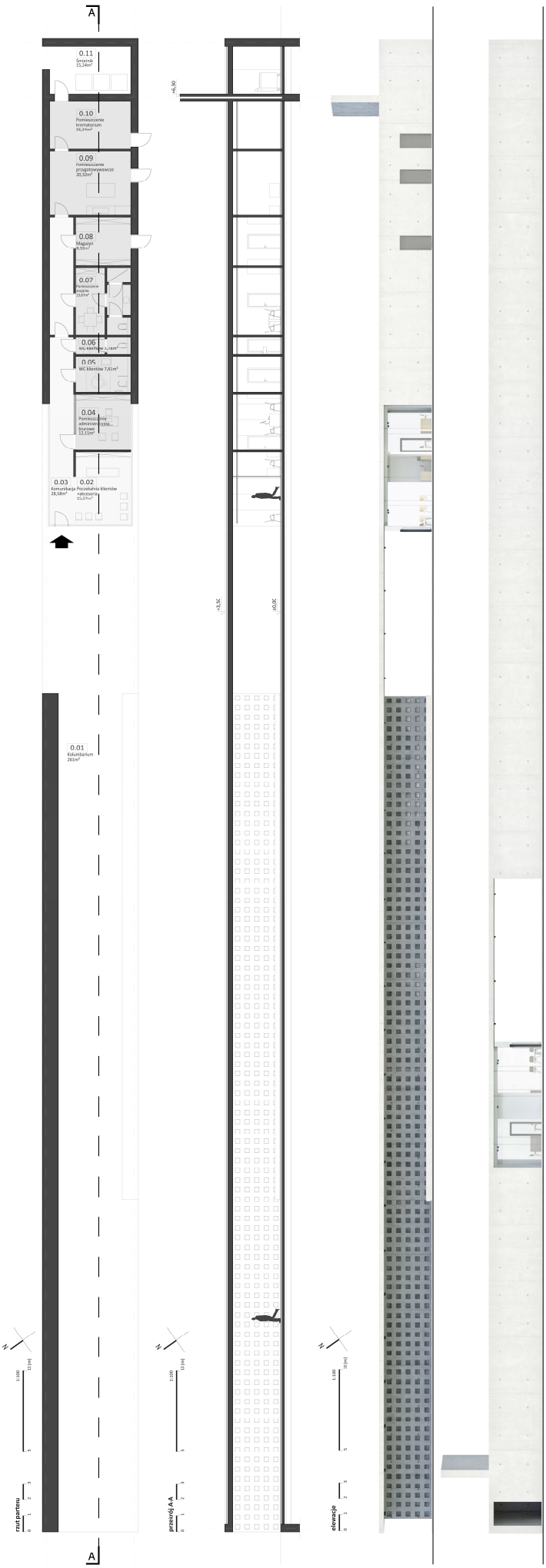

1. widok wejścia na teren grzebowiska

2. widok głównej alei

3. widok całości założenia

4. widok kolumbarium

5. przykładowy detal / siedzisko w kolumbarium

6. przykładowy detal / oznaczenie mogiły zbiorowej

7. przykładowy detal / smietnik / oznaczenie alejek