


Lat. 3



Urząd Miasta Szczecin
Wydział Inwestycji Miejskich
pl. Armii Krajowej 1, 70-486 Szczecin
tel.: +48 91 42 45 496, fax: +48 91 45 53 609
wim@um.szczecin.eu - www.szczecin.eu

Szczecin 2015-09-30



Zarząd Dróg i
Transportu Miejskiego
71-241 Szczecin
ul. Klonowica 5

Nasz znak: WIM-II.3053-1.195.2015.US

Dotyczy: projektu pn. Budowa „Szczecińskiego Szybkiego Tramwaju” – budowa oświetlenia parkowego istniejącego chodnika

Wydział Inwestycji Miejskich UM Szczecin informuje, że wpłynęła interpelacja Radnego Pana Marcina Matiasa, w której zwraca się z prośbą o podjęcie działań w następującym zakresie:

- wybudowanie oświetlenia chodników przylegających do trasy SST na odcinku od przystanku Jaśminowa do pętli Turkusowa, ze szczególnym uwzględnieniem przejścia pod wiaduktem kolejowym,

W związku z powyższym zwracamy się z prośbą o wydanie warunków technicznych w celu zrealizowania w/w wniosku Radnego:

Z uwagi na konieczność doświetlenia istniejącego chodnika, proponujemy wykonanie oświetlenia parkowego zasilanego z istniejących w ul. Jaśminowej oraz na pętli Turkusowa latarni ulicznych.

Z poważaniem

Z-ca Dyrektora

Agnieszka Belina

Załączniki:

1. Mapa poglądowa z naniesionym odcinkiem chodnika

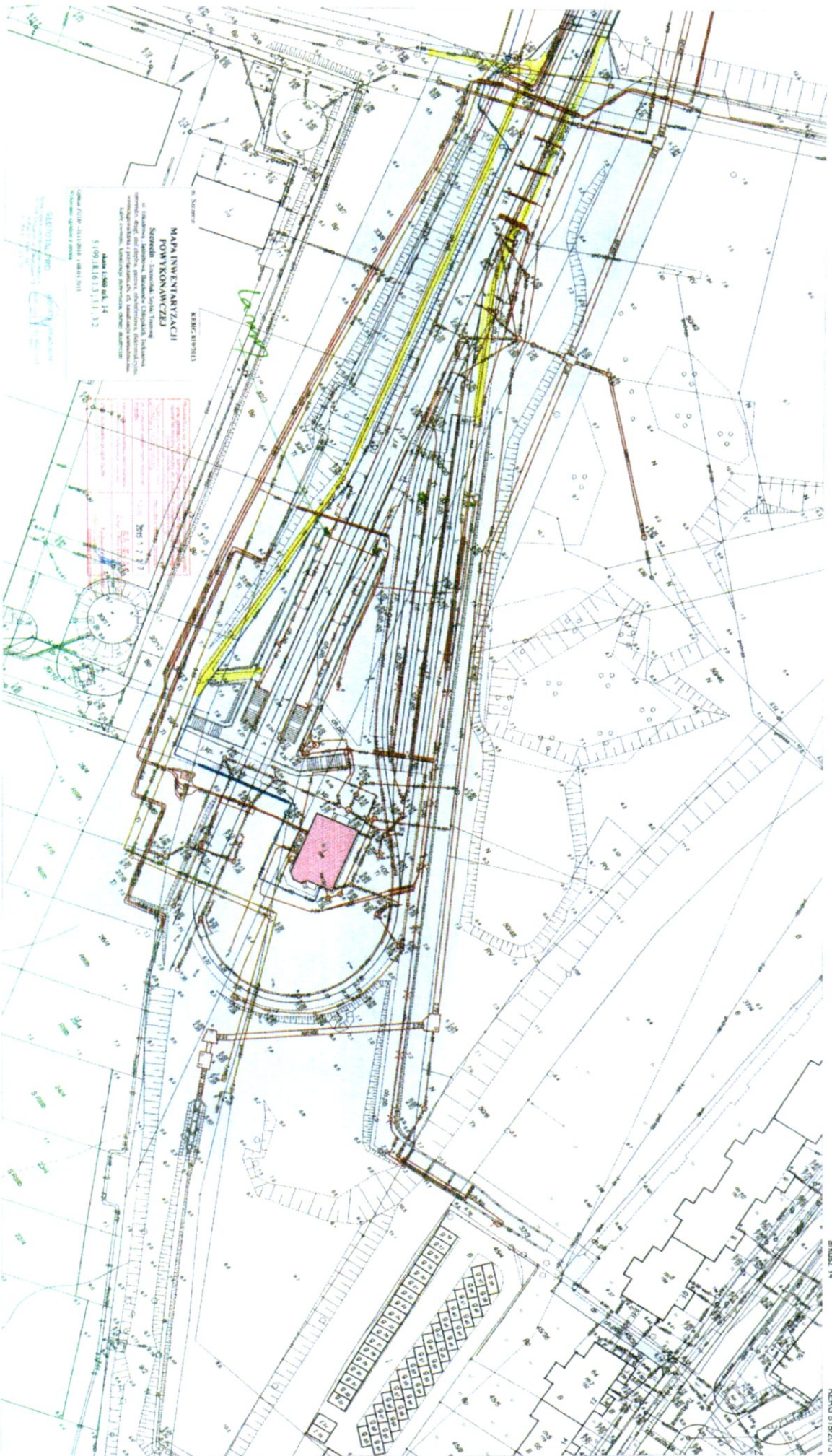
WYDZIAŁ INWESTYCJI MIEJSKICH

[Signature]

GŁÓWNY SPECJALISTA

[Signature]

mgr inż. Michał Szewczyk



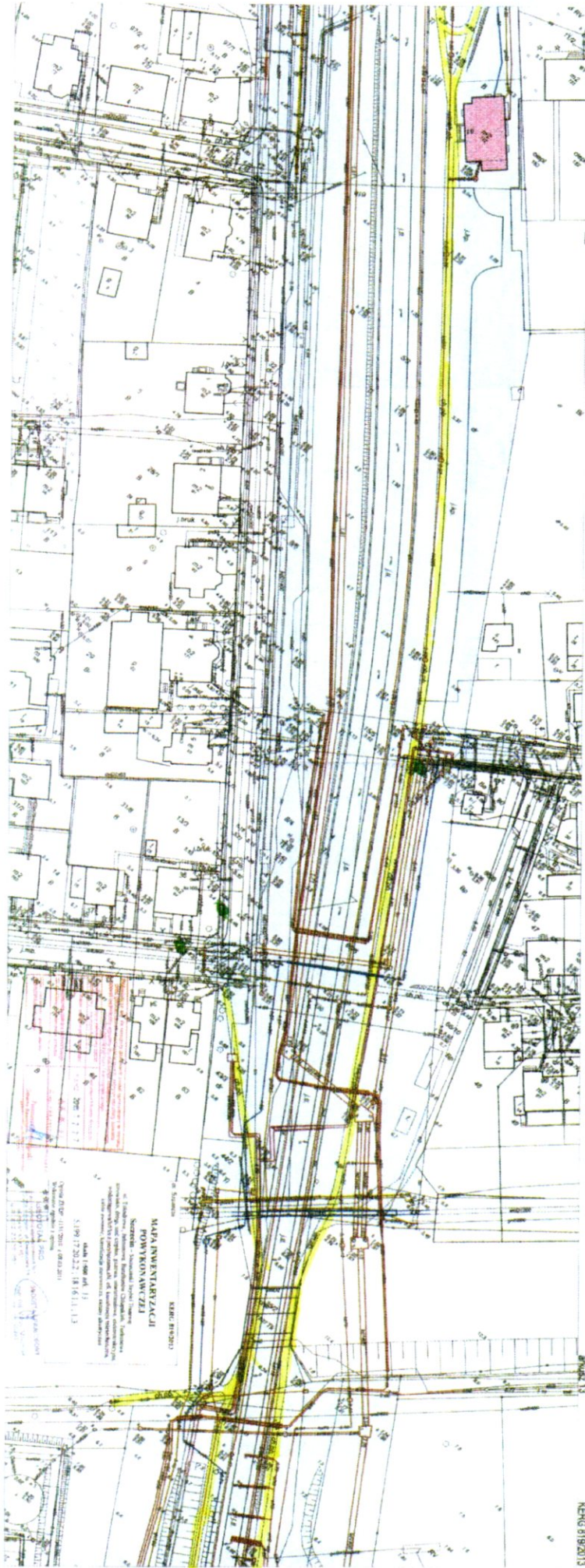
**MAPA INWENTARYZACJI
POMYKONAWCZEJ**
SZUMBIŃ Szumbiński Grzegorz, Trzasko
ul. Szumbińska 14, 81-100 Szumbiń
Kontakt: 51 99 18 16 13 31 32

Legenda
Kolorowe linie i pola oznaczają:
- Linia czerwona: granice działki
- Linia zielona: granice terenów zielonych
- Linia niebieska: granice terenów wodnych
- Linia czarna: granice terenów zabudowanych
- Linia żółta: granice terenów przeznaczonych do zabudowy
- Linia fioletowa: granice terenów przeznaczonych do rekreacji

RYSUnek 14

KERNG 819/2013

UL. BAT. CHŁOPSKICH



UL. PIECHOTY

UL. BĄGIENNA

1/2013

NR 819/2013