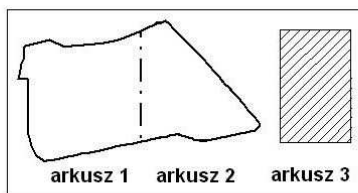


OZNACZENIA

	GRANICA OBSZARU OBJĘTEGO PLANEM
	GRANICE OSIEDLI
	LINIE ROZGRANICZAJĄCE TERENY ELEMENTARNE
	OZNACZENIA TERENÓW ELEMENTARNYCH



Załącznik nr 1 - arkusz 3

do uchwały Nr Rady Miasta Szczecin
z dnia

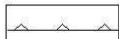
w sprawie zmiany Miejscowego planu zagospodarowania
przestrzennego "Zawadzkiego - Klonowica" w Szczecinie
pod nazwą "Zawadzkiego - Klonowica 2"

SYMBOLE PRZEZNACZENIA TERENU

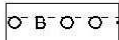
MN.U	TERENY ZABUDOWY MIESZKANIOWEJ JEDNORODZINNEJ Z DOPUSZCZENIEM USŁUG WBUDOWANYCH
MW.U	TERENY ZABUDOWY MIESZKANIOWEJ WIELORODZINNEJ Z DOPUSZCZENIEM USŁUG WBUDOWANYCH
MW	TERENY ZABUDOWY MIESZKANIOWEJ WIELORODZINNEJ
MZ	TERENY ZAMIESZKANIA ZBIOROWEGO
MZ.U	TERENY ZAMIESZKANIA ZBIOROWEGO Z DOPUSZCZENIEM USŁUG
U	TERENY USŁUG
UC	TERENY ROZMIESZCZENIA OBIEKTÓW HANDLOWYCH O POWIERZCHNI SPRZEDAŻY POWYŻEJ 2 000 m ²
UO	TERENY USŁUG OŚWIATY
UO.UZ	TERENY USŁUG OŚWIATY Z DOPUSZCZENIEM USŁUG OCHRONY ZDROWIA
UD	TERENY PRZEDSZKOLA
US	TERENY USŁUG SPORTU I REKREACJI
UK	TERENY ZABUDOWY SAKRALNEJ
P.U	TERENY PRODUKCJI Z DOPUSZCZENIEM USŁUG
KSP	TERENY STACJI PALIW
ZP	TERENY ZIELENI URZĄDZONEJ
ZP.US	TERENY ZIELENI REKREACYJNEJ Z DOPUSZCZENIEM URZĄDZEN SPORTOWO - REKREACYJNYCH
ZP.KG	TERENY ZIELENI REKREACYJNEJ Z DOPUSZCZENIEM PODZIEMNEGO GARAŻU
KD.G	TERENY ULIC PUBLICZNYCH - ULICE GŁÓWNE
KD.L	TERENY DRÓG PUBLICZNYCH - ULICE LOKALNE
KD.D	TERENY DRÓG PUBLICZNYCH - ULICE DOJAZDOWE
KDW	TERENY DRÓG WEWNĘTRZNYCH
KP	TERENY CIĄGÓW PIESZYCH
KM	TERENY MIEJSKIEJ KOMUNIKACJI ZBIOROWEJ
KS	TERENY PARKINGÓW LUB ZESPOŁÓW GARAŻY JEDNOKONDYGNACYJNYCH
KG	TERENY GARAŻY PODZIEMNYCH LUB ZESPOŁÓW GARAŻY PIĘTROWYCH
WP	TEREN HYDROFORNI
GE	TERENY STACJI REDUKCYJNEJ GAZU
E	TERENY GŁÓWNYCH PUNKTÓW ZASILANIA I STACJI TRANSFORMATOROWYCH
CE	TEREN KOTŁOWNI LOKALNEJ



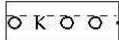
OBOWIĄZUJĄCE LINIE ZABUDOWY



NIEPRZEKRACZALNE LINIE ZABUDOWY



GRANICA STREFY "B" OCHRONY ZACHOWANYCH ELEMENTÓW HISTORYCZNEJ STRUKTURY PRZESTRZENNEJ




GRANICA STREFY "K" OCHRONY KRAJOBRAZU KULTUROWEGO



GRANICA STREFY "W III" OGRANICZONEJ OCHRONY KONSERWATORSKIEJ STANOWISK ARCHEOLOGICZNYCH



OBIEKTY W GMINNEJ EWIDENCJI ZABYTKÓW



OBIEKTY WSKAZANE W USTALENIACH SZCZEGÓŁOWYCH DO LIKWIDACJI



OBSZARY POD BUDOWNICTWO OCHRONNE W WYPADKU WPROWADZENIA STANU ZAGROŻENIA PAŃSTWA



LOKALIZACJA ZJAZDÓW DO GARAŻY



OBSZARY W GRANICACH KTÓRYCH SYTUUJE SIĘ DOJAZDY DO GARAŻY



OBSZAR W GRANICACH KTÓREGO SYTUUJE SIĘ GARAŻ PODZIEMNY



OBSZAR W GRANICACH KTÓREGO SYTUUJE SIĘ PĘTLĘ TRAMWAJOWO - AUTOBUSOWĄ



OBSZAR W GRANICACH KTÓREGO SYTUUJE SIĘ ZAJEZDNIĘ AUTOBUSOWĄ



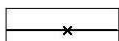
NUMERY POLICYJNE (ADRESOWE)




DRZEWIA O PARAMETRACH KWALIFIKUJĄCYCH DO WPISANIA DO REJESTRU POMNIKÓW PRZYRODY



DOMINANTA PRZESTRZENNA



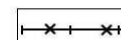
ISTN. SIĘĆ WODOCIĄGOWA DO PRZEBUDOWY



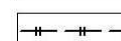
PROJ. SIĘĆ WODOCIĄGOWA



ISTN. STUDNIA AWARYJNA




ISTN. SIĘĆ GAZOWA ŚREDNIEGO CIŚNIENIA DO PRZEBUDOWY I LIKWIDACJI




PROJ. SIĘĆ GAZOWA NISKIEGO CIŚNIENIA



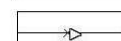
ISTN. KANALIZACJA SANITARNA DO PRZEBUDOWY



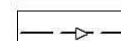
PROJ. KANALIZACJA SANITARNA




ISTN. RUROCIĄG TŁOCZNY ŚCIEKÓW DO PRZEBUDOWY



ISTN. KANALIZACJA DESZCZOWA DO PRZEBUDOWY




PROJ. KANALIZACJA DESZCZOWA




ISTN. ELEKTROENERGETYCZNA LINIA KABLOWA 15kV DO PRZEBUDOWY



ISTN. ELEKTROENERGETYCZNA LINIA KABLOWA 0,4 kV DO PRZEBUDOWY



ISTN. SIĘĆ CIEPLNA DO PRZEBUDOWY



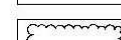
ELEKTROENERGETYCZNA LINIA NAPONIETRZNA WN - 110 kV Z ZASIĘGIEM ODDZIAŁYWANIA LINII



ŚCIEŻKA ROWEROWA



GLÓWNY CIĄG PIESZY



ZIELEŃ IZOLACYJNA