

**INFORMACJE PODSTAWOWE I ŹRÓDŁA FINANSOWANIA ZADANIA  
 INWESTYCYJNEGO**

Symbol i numer zadania			
Wydział / jednostka wnioskująca: <b>GK i G</b>			
Tytuł zadania:		<i>Wybudowanie brakującego modnika w centrum Jezierzycze ul Topolowa długości ok 500mb.</i>	
<b>1. OPIS ZADANIA</b>			
<b>1.1 ZAKRES RZECZOWY ZADANIA INWESTYCYJNEGO – CHARAKTERYSTYKA</b>			
<p><b>Uwaga:</b>                  Należy załączyć kopię lub streszczenie (w przypadku gdy jest opracowane):</p> <ul style="list-style-type: none"> <li>- studium wykonalności</li> <li>- raportu oddziaływania na środowisko</li> </ul>			
<b>1.2 LOKALIZACJA</b>			
<b>1.3 SCALONY HARMONOGRAM RZECZOWO – FINANSOWY</b>			
Lata	Zakres rzeczowy – opis fazy procesu inwestycyjnego	Ogółem wielkość nakładów [tys. zł]	Udział środków własnych gminy [%]
1	2	3	4
Rok poprzedzający rok budżetowy			
Rok budżetowy			
..... r.			
..... r.			
..... r.			
Po ..... r.			
<b>Razem nakłady planowanego zadania inwestycyjnego</b>			
Opracował:	Zatwierdził:		
Telefon:	Data:		

**PRZEWOLNICZĄCY**  
 Rady Osiedla  
 Płonia - Śmierdnica - Jezierzycze  
*Gabriel Kalita*  
 tel. 606 729 954

**INFORMACJE PODSTAWOWE I ŹRÓDŁA FINANSOWANIA ZADANIA  
 INWESTYCYJNEGO**

Symbol i numer zadania			
Wydział / jednostka wnioskująca: KISOZ R G			
Tytuł zadania:		Wykonać remont zalewkowego mostu Konst. Stalowej nad rzeką Plonia za budynkiem „UNIKONEM”	
<b>1. OPIS ZADANIA</b>			
<b>1.1 ZAKRES RZECZOWY ZADANIA INWESTYCYJNEGO – CHARAKTERYSTYKA</b>			
Uwaga: Należy załączyć kopię lub streszczenie (w przypadku gdy jest opracowane): – studium wykonalności – raportu oddziaływania na środowisko			
<b>1.2 LOKALIZACJA</b>			
<b>1.3 SCALONY HARMONOGRAM RZECZOWO – FINANSOWY</b>			
Lata	Zakres rzeczowy – opis fazy procesu inwestycyjnego	Ogółem wielkość nakładów [tys. zł]	Udział środków własnych gminy [%]
1	2	3	4
Rok poprzedzający rok budżetowy			
Rok budżetowy			
..... r.			
..... r.			
..... r.			
Po ..... r.			
Razem nakłady planowanego zadania inwestycyjnego			
Opracował:		Zatwierdził:	
Telefon:		Data:	

PRZEWODNICZĄCY  
 Rada Osiedla  
 Plonia - Śmierdnica - Jezierzycze  
 Jakub Kalita  
 tel. 606 729 954

**INFORMACJE PODSTAWOWE I ŹRÓDŁA FINANSOWANIA ZADANIA  
 INWESTYCYJNEGO**

Symbol i numer zadania			
Wydział / jednostka wnioskująca: <i>KiT i G</i>			
Tytuł zadania:		<i>Umanowienie linii autobusowej przez ul. Balińskiego i Piaseczną dalej</i>	
<b>1. OPIS ZADANIA</b>			
<b>1.1 ZAKRES RZECZOWY ZADANIA INWESTYCYJNEGO – CHARAKTERYSTYKA</b>			
Uwaga: Należy załączyć kopię lub streszczenie (w przypadku gdy jest opracowane): – studium wykonalności – raportu oddziaływania na środowisko			
<b>1.2 LOKALIZACJA</b>			
<b>1.3 SCALONY HARMONOGRAM RZECZOWO – FINANSOWY</b>			
Lata	Zakres rzeczowy – opis fazy procesu inwestycyjnego	Ogółem wielkość nakładów [tys. zł]	Udział środków własnych gminy [%]
1	2	3	4
Rok poprzedzający rok budżetowy			
Rok budżetowy			
..... r.			
..... r.			
..... r.			
Po ..... r.			
Razem nakłady planowanego zadania inwestycyjnego			
Opracował:		Zatwierdził:	
Telefon:		Data:	

PRZEWODNICZĄCY  
 Rady Osiedla  
 Plonia - Śmierdnica - Jezierzycze  
*Jakub Kalita*  
 Jakub Kalita  
 tel. 606 729 954

**RADA OSIEDLA**  
 Plonia - Śmierdnica - Jezierzycze  
 ul. Pyrzycka 28  
 BIURO ul. Piaseczna 40  
 70-092 Szczecin  
 tel./fax 91 466-64-52, kom. 606 729 954

**RADA OSIEDLA**  
 Plonia - Śmierdnica - Jezierzycze  
 ul. Pyrzycka 28 Załącznik Nr 1 do Zarządzenia Nr 27/08  
 BIURO u Prezydenta Miasta Szczecin z dnia 16 stycznia 2008 r.  
 70-892 Szczecin  
 tel./fax 91 466-64-52, kom. 606 729 954

**INFORMACJE PODSTAWOWE I ŹRÓDŁA FINANSOWANIA ZADANIA  
 INWESTYCYJNEGO**

Symbol i numer zadania			
Wydział / jednostka wnioskująca: <b>KIT i G</b>			
Tytuł zadania: <b>Rozwiązać problem komunikacyjny na skrzyżowaniu ul. Pyrzycka - Topolowa</b>			
<b>1. OPIS ZADANIA</b>			
<b>1.1 ZAKRES RZECZOWY ZADANIA INWESTYCYJNEGO – CHARAKTERYSTYKA</b>			
<b>Uwaga:</b> Należy załączyć kopię lub streszczenie (w przypadku gdy jest opracowane): – studium wykonalności – raportu oddziaływania na środowisko			
<b>1.2 LOKALIZACJA</b>			
<b>1.3 SCALONY HARMONOGRAM RZECZOWO – FINANSOWY</b>			
Lata	Zakres rzeczowy – opis fazy procesu inwestycyjnego	Ogółem wielkość nakładów [tys. zł]	Udział środków własnych gminy [%]
1	2	3	4
Rok poprzedzający rok budżetowy			
Rok budżetowy			
..... r.			
..... r.			
..... r.			
Po ..... r.			
Razem nakłady planowanego zadania inwestycyjnego			
Opracował: Telefon:		Zatwierdził: Data:	

**PRZEWODNICZĄCY**  
 Rady Osiedla  
 Plonia - Śmierdnica - Jezierzycze  
*Jakub Kalita*  
 tel. 606 729 954



**Biuro Rady Miasta Szczecin  
Referat Samorządów Osiedlowych  
pl. Armii Krajowej 1  
70-456 Szczecin**

**Dotyczy: wnioski budżetowe na rok 2013**

Rada Osiedla Podjuchy pragnie zaproponować najpotrzebniejsze dla osiedla wydatki inwestycyjne i ujęcie ich w budżecie Gminy Miasto Szczecin na rok 2013.

**1. Remont ulic: Biała, Aluminiowa, Planty, Kruszcowa,**

uzasadnienie

Ulice te są gruntowe w bardzo złym stanie technicznym. Od lat mieszkańcy zabiegają o ich remont. Były one tematem wielu listów i interwencji mieszkańców w Radzie Osiedla Wydział inwestycji miejskich posiada projekt budowlany z aktualnym pozwoleniem na budowę, które może ulec przeterminowaniu.

**2. Montaż lamp solarnych przy ulicach Radosna, Lechicka, Piwna , Zamieć, Ostowa,**

uzasadnienie:

Ulice te znajdują się w na skraju lasu oddalone od głównych ciągów komunikacyjnych. Mieszkańcy od lat upominają się o oświetlenie. Na ulicach tych po zachodzie słońca panują egipskie ciemności. Bliskość lasu powoduje częste „spotkania” z dzikami co nie czyni powrotu do domu ani przyjemnym ani bezpiecznym. Montaż lamp konwencjonalnych zasilanych energia elektryczna wiąże się z dużymi nakładami finansowymi na poprowadzenie kabla zasilającego. Lampy solarne nie wymagają zewnętrznego zasilania. Koszty zakupu i montażu są niezmiernie mniejsze od lamp zasilanych prądem elektrycznym.

**3. Budowa chodnika wzdłuż ulicy Mariana Falskiego,**


uzasadnienie:

w związku z intensywna rozbudowa budownictwa mieszkaniowego w południowo-wschodniej części osiedla oraz otwarciem ronda wzdłuż ulicy Morwowej, ulica Falskiego stała się naturalną wewnętrzną obwodnicą osiedla. Ze względu na położenie pagórkowate ulicy oraz wzmożony ruch samochodów i pieszych, ze względów bezpieczeństwa koniecznym stało się rozdzielenie ruchu pieszego od samochodowego poprzez budowę chodnika. Konieczność tą potwierdziła Komisja d/s Bezpieczeństwa Publicznego i Samorządności Rady Miasta na zebraniu wyjazdowym.

#### **4. Remont chodnika wzdłuż ulicy Metalowej na odcinku od ul. Floriana Szarego do Placu Wolności**

uzasadnienie:


w roku 2012 w planach jest wyremontowanie chodników wzdłuż ulicy Metalowej od ul. Białej do Floriana Szarego. Wnioskowany odcinek zamknął by remont całości ciągów pieszych wzdłuż tej ulicy. Krótki odcinek w centralnej części osiedla nie wymaga dużych nakładów finansowych a poprawił by estetykę osiedla oraz poprawił bezpieczeństwo.

  
PRZEWODNICZĄCA  
Rady Osiedla Podluchy  
mgr inż. Teresa Szymnik



Rada Osiedla Słoneczne  
Ul. Rydla 49 (CKS), 70-783 Szczecin  
tel./fax +4891 4644632  
kom. Tel 601689153  
mail.milmar78@vp.pl

Szczecin 2012-06-06



## Biuro Rady Miasta

Nasz znak: RO-SŁ/13/12

Dotyczy: **złożenia wniosków do Budżetu Miasta 2013r.**

1. Samorządowa Rada Osiedla Słoneczne wnosi o dalszy etap realizowania projektu i inwestycji wokół Rubinowego Stawu na naszym osiedlu.
2. Rada wnioskuje o wybudowanie parkingu przy ul. Jasnej nr.105 -109 za przystankiem autobusowym w kierunku ul.Przelotowej.
3. Rada wnioskuje o uporządkowaniu terenu parkingu oraz zamontowanie oświetlenia przy ul.K.Napierskiego za Poczta Polska
4. Rada Osiedla wnioskuje o wykonanie naświetlacza na przejściu dla pieszych przy ul. Łubinowej przy pętli autobusowej.

5. Naprawa chodników po obu stronach ul. Napierskiego na całej długości, płyty chodnikowe w dużym stopniu zużyte powstały nierówności zagrażające bezpieczeństwu pieszych, zwłaszcza w okresach jesiennie – zimowych (nadmierne nachylenie chodnika w kierunku jezdni przyczynia się do ryzyka poślizgu). W niektórych miejscach chodnik uległ wypiętrzeniu przez korzenie drzew rosnących wzdłuż ulicy, tworzą pułapki dla osób niedowidzących i poruszających się na wózkach.

Skarbnik Rady  
Os. Słoneczne w Szczecinie  
*Edward Tęszatowski*

Przewodniczący Rady  
Os. Słoneczne w Szczecinie  
*Marcin Milewski*





**Rada Osiedla Wielgowo-Sławociesz-Zdunowo**

Ul. Bałtycka 35A/1, 70-880 Szczecin

tel./fax +4891 431 71 53/54 tel. kom. 501 551 429


[falpol7@wp.pl](mailto:falpol7@wp.pl) [www.osiedla.szczecin.pl](http://www.osiedla.szczecin.pl)

**Urząd Miasta Szczecin**

pl. Armii Krajowej 1, 70-456 Szczecin

tel. +4891 42 45 226, +4891 422 24 36, fax +4891 42 45 231

[rada@um.szczecin.pl](mailto:rada@um.szczecin.pl) - [www.szczecin.pl](http://www.szczecin.pl)



Szczecin 2012-06-11

**Urząd Miasta Szczecin**

**Biuro Rady Miasta**

Nasz znak: RO-WS/HF/01/06/11

Dotyczy: wnioski do Budżetu Miasta na 2013r..

Rada Osiedla Wielgowo-Sławociesz-Zdunowo w imieniu Mieszkańców naszego osiedla zgłasza następujące wnioski do budżetu na 2013r:

**INFRASTRUKTURA DROGOWA:**

Remonty nawierzchni ulic:

1. Skrajna, Kapliczna- Samopomocy Chłopskiej, Owsiana, Końcowa, Paula Robiena, Zagajnikowa, Wiślana B, Wilgi, Borsucza (boczne), Dzikiej Róży, Stokrotki, Cyprysowa, Tatarakowa, Długa, Zaulek Sikoreczki, łącznik pomiędzy ulicami Jarząbków oraz Fiołkową.
2. Ułożenie jednostronnego chodnika wraz ze ścieżką dla rowerów – na ul. Przylesie do ul. Wiślanej. Chodnik miałby połączyć osiedla Sławociesz i Wielgowo , zapewniając bezpieczne poruszanie się mieszkańców (zwłaszcza dzieci) w drodze do szkoły, przedszkola oraz ośrodka zdrowia.
3. Remont ul. Prof. Żuka
4. Remont ul. Tczewskiej (od skrzyżowania do INTERGAS do ul. Bałtyckiej ) wraz z wykonaniem chodnika z ścieżką rowerową.

Oświetlenie ulic osiedla Wielgowo – Sławociesz, wg zestawienia:



ul. Borsucza, Sasanki, Śpiewna, Stary Szlak, Gyprysowa, Stokrotki, Dzikiej Róży, Nieśmiała, Owsiana (koniec ulicy), Paula Robiena, Końcowa, Tatarakowa, Hodowlana, Turystyczna.

#### **OŚWIATA I WYCHOWANIE:**

1. Wykonanie remontu Filii Przedszkola Nr 45 w Wielgowie.
2. Wykonanie nowego ogrodzenia Zespołu Szkół Nr 13.

#### **GOSPODARKA KOMUNALNA I OCHRONY ŚRODOWISKA:**

1. Uzbrojenie osiedla, w tym wykonanie kanalizacji.
2. Rozbudowa cmentarza wraz z wytyczeniem i wykonaniem parkingu. Oświetlenie cmentarza oraz wykonanie przyłącza energetycznego.

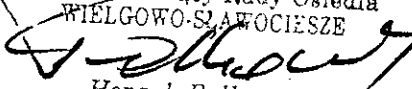
#### **KULTURA FIZYCZNA I SPORT:**

1. Dokończenie budowy placu rekreacyjno – sportowego przy ulicy Drwali.
2. Zagospodarowanie terenu zlokalizowanego między ul. Bałtycką i Wiślaną – dla potrzeb utworzenia parku osiedlowego „Ścieżka edukacyjna – Uroczysko Wielgowo” (wytyczenie alejek, wykonanie oświetlenia, ławki, wybudowanie sceny oraz przyłącza energetycznego).
3. Budowa stadionu „Orlik” w miejscu dzisiejszego boiska treningowego przy ul. Tatarakowej.

#### **BEZPIECZEŃSTWO:**

Uwzględnienie naszego osiedla w ramach rozbudowy systemu monitoringu Szczecina

Z wyrazami szacunku

Przewodniczący Rady Osiedla  
WIELGOWO-SŁAWOCIESZE  
  
Henryk Falkowski

INFORMACJE PODSTAWOWE I ŹRÓDŁA FINANSOWANIA ZADANIA  
INWESTYCYJNEGO

Kn& 1		INFORMACJE	
Symbol i numer zadania			
Wydział /jednostka wnioskująca:		Rada Osiedla Wielgowo-Sławociesz-Zdunowo	
Tytuł zadania:	Wykonanie chodnika wraz ze ścieżką rowerową, która zapewnić ma bezpieczną drogę dzieci do szkoły		
<b>L. OPIS ZADANIA</b> Wykonanie ścieżki rowerowej wraz z chodnikiem wzdłuż ulic Przylesie, Długa, Wiślana. Inwestycja ta poprawi bezpieczeństwo dzieci zmierzających do szkoły znajdującej się przy ul. Bałtyckiej.			
<b>1.1 ZAKRES RZECZOWY ZADANIA INWESTYCYJNEGO - CIARAKI I K Y S I I K A</b>			
Uwaga: Należy załączyć kopię lub streszczenie (w przypadku gdy jest opracowane): - studium wykonalności - raportu oddziaływania na środowisko			
<b>1.2 LOKALIZACJA</b> osiedla Wielgowo i Sławociesz, ul. Przylesie, ul. Długa, ul. Wiślana			
<b>1.3 SCALONY HARMONOGRAM RZECZOWO-FINANSOWY</b>			
Lata	Zakres rzeczowy - opis fazy procesu inwestycyjnego	Ogólna wielkość nakładów [tys. zł]	Udział środków własnych gminy [%]
		3	4
Rok poprzedzający rok budżetowy			
Rok budżetowy			
.....f.			
.....f.			
.....f.			
Po.....f.			
<b>Razem nakłady planowanego zadania inwestycyjnego</b>			
Opracował: Zatwierdził: Telefon: Data:			

Prezydent Miasta Szczecin  
Rada Osiedla  
WIELGOWO-SŁAWOCIESZ  
*Henryk Patkowski*  
Henryk Patkowski


INFORMACJE PODSTAWOWE I ŹRÓDŁA FINANSOWANIA ZADANIA  
INWESTYCYJNEGO

<i>Kn&amp;1</i>		INFORMACJE	
Symbol i numer zadania:			
Wydział /jednostka wnioskująca:		Rada Osiedla Wielgowo-Sławociesze-Zdunowo	
Tytuł zadania:	Wykonanie chodnika wraz ze ścieżką rowerową wzdłuż ul. Tczewskiej od skrzyżowania z ul. Bałtycką do skrzyżowania do Strefy Ekonomicznej Dunikowo.		
<b>I. OPIS ZADANIA</b> Wykonanie chodnika wraz ze ścieżką rowerową wzdłuż ul. Tczewskiej od skrzyżowania z ul. Bałtycką do skrzyżowania do Strefy Ekonomicznej Dunikowo.			
<b>1.1 ZAKRES RZECZOWY ZADANIA INWESTYCYJNEGO - CHARAKTERYSTYKA</b>			
Uwaga: Należy załączyć kopię lub streszczenie (w przypadku gdy jest opracowane): - studium wykonalności - raportu oddziaływania na środowisko			
<b>1.2 LOKALIZACJA</b> osiedle Wielgowo, ul. Tczewska			
<b>1.3 SCALONY HARMONOGRAM RZECZOWO-FINANSOWY</b>			
Lata	Zakres rzeczowy - opis fazy procesu inwestycyjnego	Ogólna wielkość nakładów [tys. zł]	Udział środków własnych gminy [%]
1.		3	4
Rok poprzedzający rok budżetowy			
Rok budżetowy			
.....f.			
.....f.			
.....f.			
Po.....f.			
<b>Razem nakłady planowanego zadania inwestycyjnego</b>			
Opracował: Zatwierdził: Telefon: Data:			

Rada Osiedla  
WIELGOWO-SŁAWOCIESZE  
*Henryk Falkowski*  
Henryk Falkowski

INFORMACJE PODSTAWOWE I ŹRÓDŁA FINANSOWANIA ZADANIA  
INWESTYCYJNEGO


<i>Kn&amp;I</i>		INFORMACJE	
Symbol i numer zadania			
Wydział/jednostka wnioskująca:		Rada Osiedla Wielgowo-Sławociesz-Zdunowo	
Tytuł zadania:	Utworzenie parku osiedlowego		
<b>I. OPIS ZADANIA</b> Utworzenie parku osiedlowego na terenie ograniczonym ul. Bałtycką, ul. Wiślaną.			
<b>I. 1 ZAKRES RZECZOWY ZADANIA INWESTYCYJNEGO - CHARAKTERYSTYKA</b>			
<b>Uwaga:</b> Należy załączyć kopię lub streszczenie (w przypadku gdy jest opracowane): - studium wykonalności - raportu oddziaływania na środowisko			
<b>I. 2 LOKALIZACJA</b> osiedle Wielgowo, ul. Bałtycka, ul. Wiślana			
<b>I. 3 SCALONY HARMONOGRAM RZECZOWO-FINANSOWY</b>			
Lata	Zakres rzeczowy - opis fazy procesu inwestycyjnego	Ogólna wielkość nakładów [tys. zł]	Udział środków własnych gminy [%]
1		3	4
Rok poprzedzający rok budżetowy			
Rok budżetowy			
.....f.			
.....f.			
.....f.			
Po.....f.			
<b>Razem nakłady planowanego zadania inwestycyjnego</b>			
Opracował: Zatwierdził: Telefon: Data:			

Przewodniczący Rady Osiedla  
WIELGOWO-SŁAWOCIEȘE  
  
 Henryk Falkowski

**INFORMACJE PODSTAWOWE I ŹRÓDŁA FINANSOWANIA ZADANIA  
INWESTYCYJNEGO**

<i>Kn&amp;1</i>		<b>INFORMACJE</b>	
Symbol i numer zadania			
Wydział /jednostka wnioskująca:		Rada Osiedla Wielgowo-Sławociesze-Zdunowo	
Tytuł zadania:	Budowa boiska sportowego		
<b>L. OPIS ZADANIA Budowa boiska sportowego (Orlik) na obecnym zastępczym boisku szkolnym</b>			
<b>1.1 ZAKRES RZECZOWY ZADANIA INWESTYCYJNEGO - CIARAKI KYSIKA</b>			
<b>Uwaga:</b> Należy załączyć kopię lub streszczenie (w przypadku gdy jest opracowane): - studium wykonalności - raportu oddziaływania na środowisko			
<b>1.2 LOKALIZACJA osiedle Wielgowo, ul. Tatarakowa</b>			
<b>1.3 SCALONY HARMONOGRAM RZECZOWO-FINANSOWY</b>			
Lata	Zakres rzeczowy - opis fazy procesu inwestycyjnego	Ogólna wielkość nakładów [tys. zł]	Udział środków własnych gminy [%]
		3	4
Rok poprzedzający rok budżetowy			
Rok budżetowy			
.....f.			
.....f.			
.....f.			
Po.....f.			
<b>Razem nakłady planowanego zadania inwestycyjnego</b>			
Opracował: Zatwierdził: Telefon: Data:			

Przewodniczący Rady Osiedla  
WIELGOWO-SŁAWOCIESZE

  
Henryk Falkowski

INFORMACJE PODSTAWOWE I ŹRÓDŁA FINANSOWANIA ZADANIA  
INWESTYCYJNEGO

<i>Kn&amp;1</i>		INFORMACJE	
Symbol i numer zadania			
Wydział/jednostka wnioskująca:		Rada Osiedla Wielgowo-Sławociesz-Zdunowo	
Tytuł zadania:	Uzbrojenie osiedli Wielgowo, Sławociesz		
<b>L. OPIS ZADANIA Wykonanie kanalizacji, oświetlenia ulic, wytyczenia ulic, wykonanie nawierzchni.</b>			
<b>1.1 ZAKRES RZECZOWY ZADANIA INWESTYCYJNEGO - CIARAKI I K Y S I I KA</b>			
<b>Uwaga:</b> Należy załączyć kopię lub streszczenie (w przypadku gdy jest opracowane): - studium wykonalności -      raportu oddziaływania na środowisko			
<b>1.2 LOKALIZACJA osiedle Wielgowo, osiedle Sławociesz</b>			
<b>1.3 SCALONY HARMONOGRAM RZECZOWO-FINANSOWY</b>			
Lata	Zakres rzeczowy - opis fazy procesu inwestycyjnego	Ogólna wielkość nakładów [tys. zł]	Udział środków własnych gminy [%]
		3	4
Rok poprzedzający rok budżetowy			
Rok budżetowy			
.....f.			
.....f.			
.....f.			
Po.....f.			
<b>Razem nakłady planowanego zadania inwestycyjnego</b>			
Opracował: Zatwierdził: Telefon: Data:			

Przewodniczący Rady Osiedla  
WIELGOWO-SŁAWOCIEZ  
*Henryk Fatkowski*  
Henryk Fatkowski