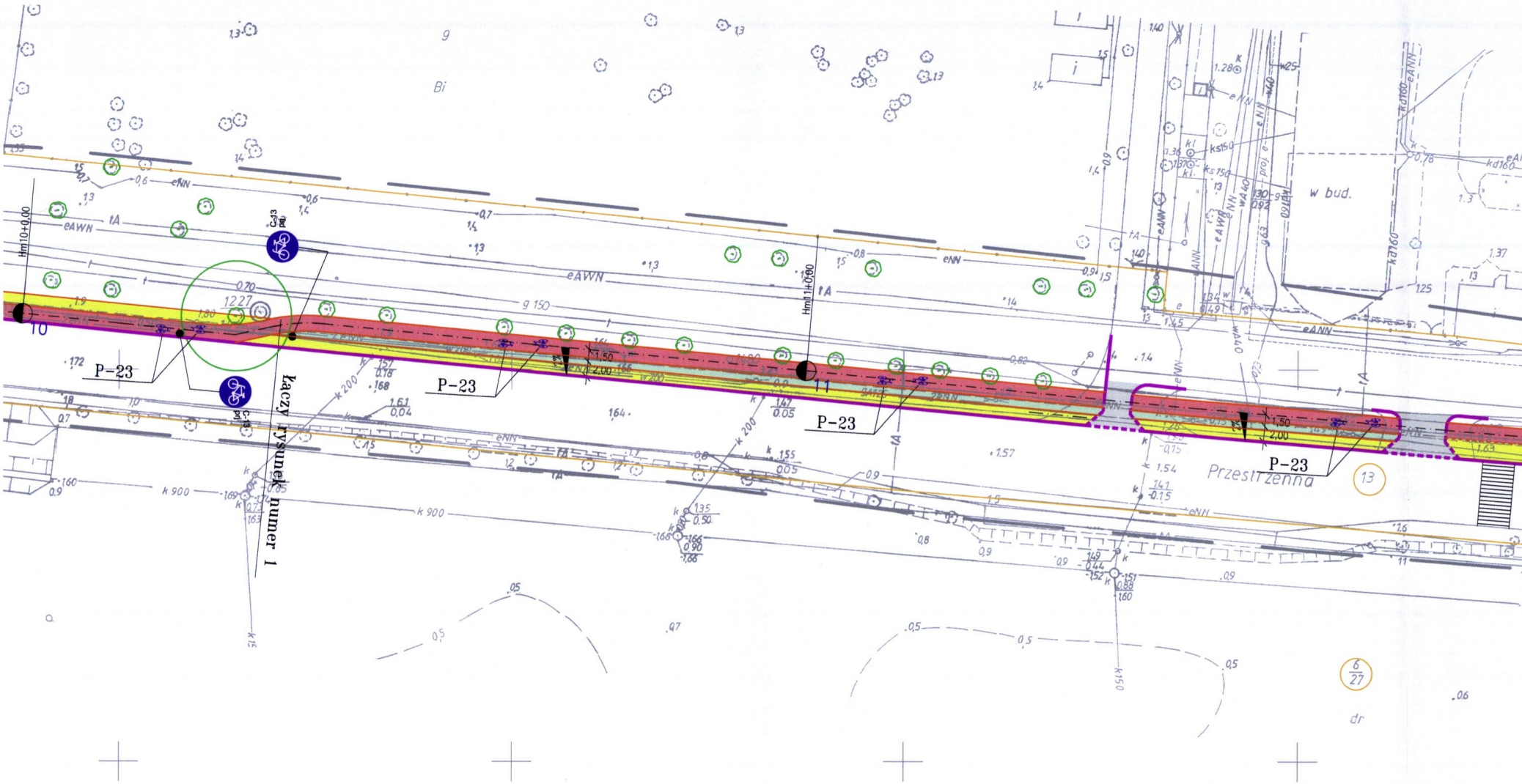
Hm10+0,00
10
Hm11+0,00
11
P-23
P-23
P-23
P-23
C-13 pj
C-13 pj
Łączy rysunek numer 1
1,50
2,00
1,50
2,00
eAWN
eNN
tA
g 150
k 200
k 900
w bud.
Przestrzenna
13
6/27
dr
Bi
9

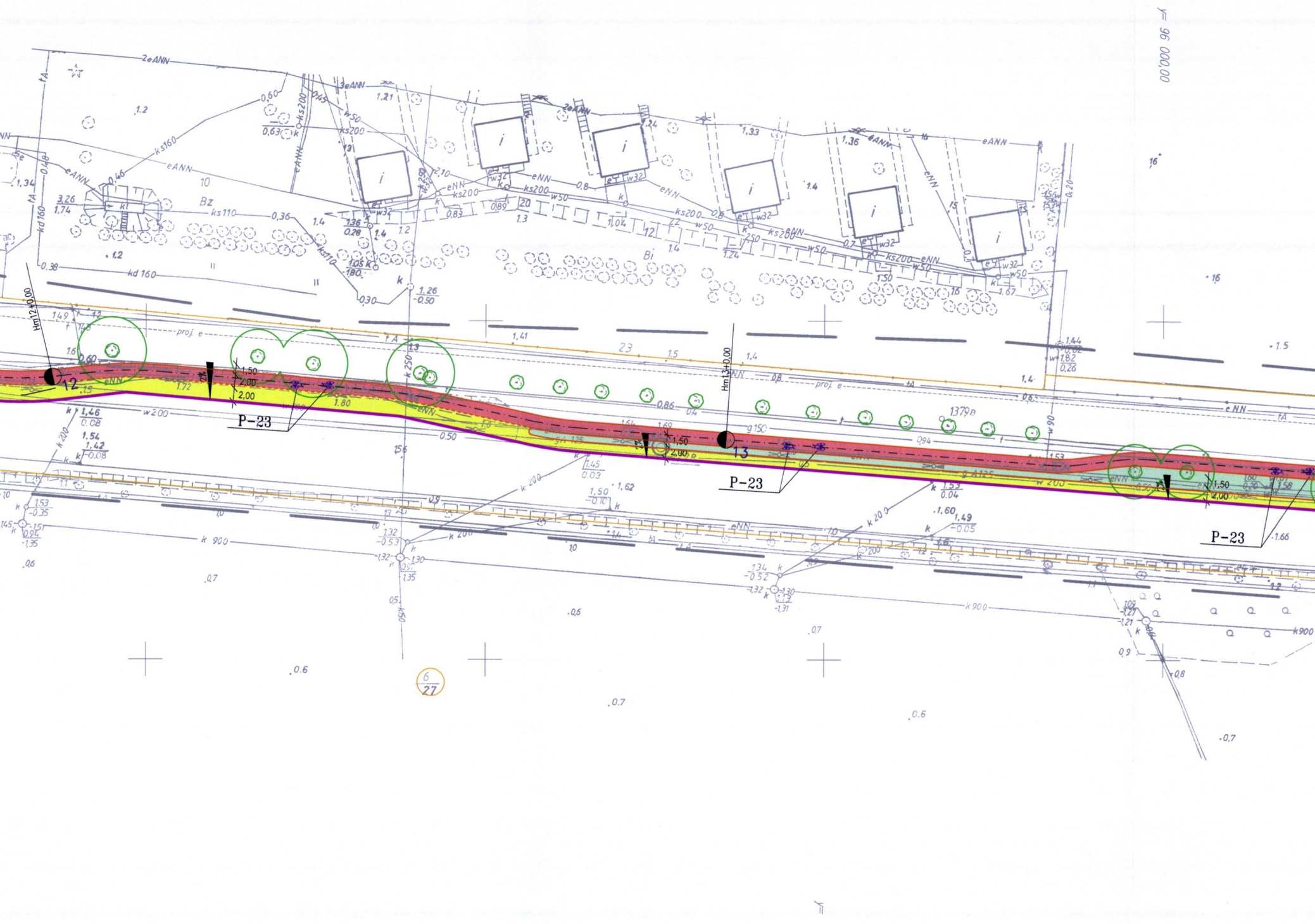
y = 96 000,00
Hm12+0,00
Hm13+0,00
12
13
P-23
P-23
P-23
1,50
2,00
6
27
2eANN
3eANN
eANN
eNN
ks200
ks160
ks110
kd 160
w50
w32
w200
g150
k 200
k 900
proj. e
1379B
Bz
Bi

1. danych branżowych – z literą B
2. pośredniego ustalenia przebiegu aparaturą elektromagnetyczną – – z literą A.
3. bezpośrednich pomiarów powykonawczych – bez litery.

W związku z tym w częściach 1 i 2 nie gwar
się kompletności, a dokładność położenia uzb
jest niższa od dokładności kartometrycznej m

Aktualność wtórnika na dzień:
12.12.2005r.

SZCZECIN, dnia 12.12.2005r.

3 2 6 2 0 1 1 2 0 9 2 2

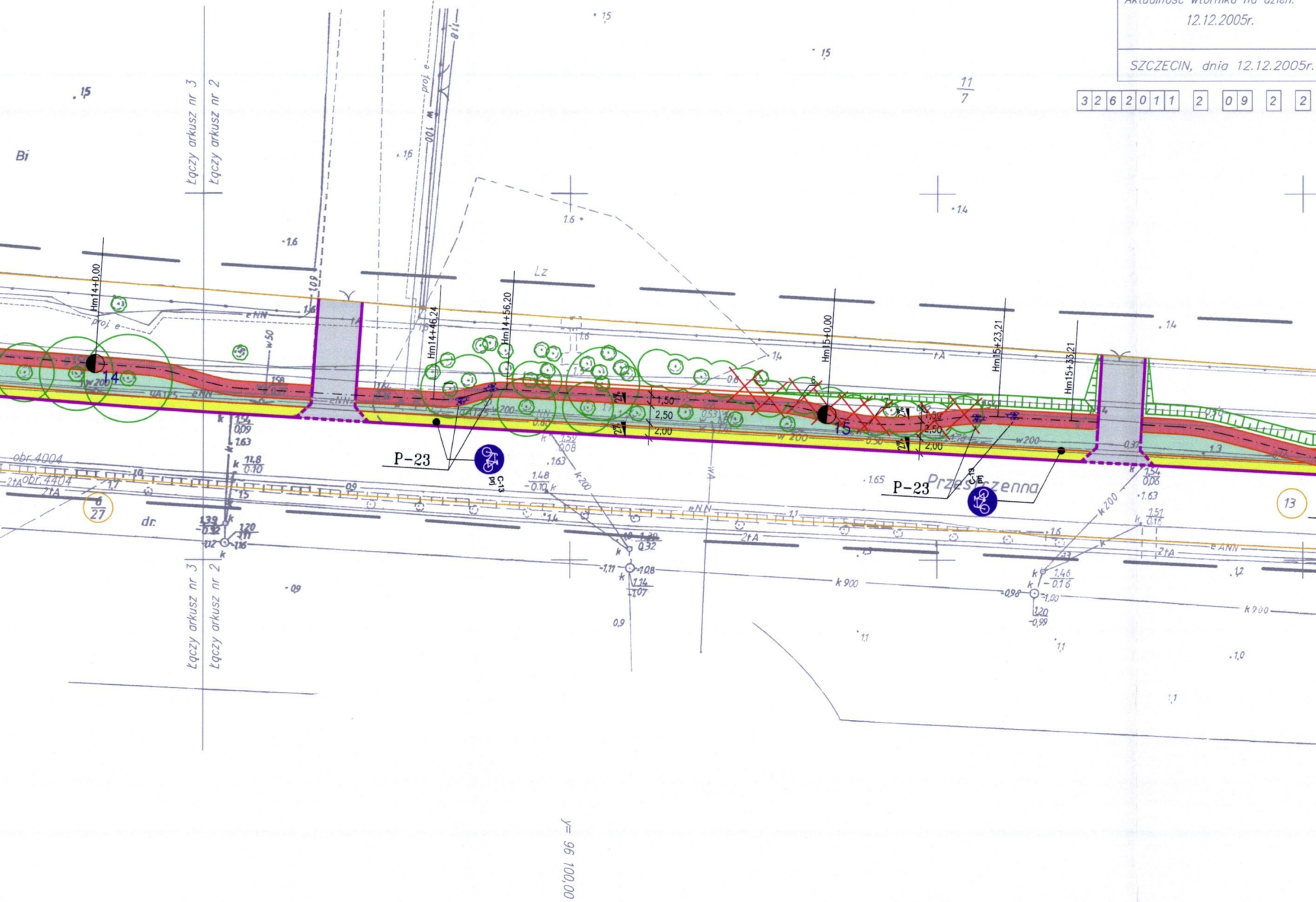

Bi
Łączy arkusz nr 3
Łączy arkusz nr 2
proj. e
w 100
Lz
Hm14+0,00
Hm14+46,24
Hm14+56,20
Hm15+0,00
Hm15+23,21
Hm15+33,21
14
15
eNN
w 50
w 200
1,50
2,50
2,00
P-23
C-13
Przestrzenna
obr. 4004
obr. 4404
2tA
6/27
11/7
13
dr.
k 200
k 900
y= 96 100,00

się istnienia w terenie innych nie wykazanych na mapie urządzeń podziemnych, które nie zostały zgłoszone do inwentaryzacji i o których brak informacji w inst. branżowych

antuje
rojenia
apy.

Prezydent Miasta Szczecina
MODGiK w Szczecinie
w dniu 10.03.2006r
Nr 296/3-12/1/06

Wpisano
do rejestru
wtórników w:

INFORMATYK
Maria Kozieł

(miejsce na pieczątkę

Kierownik jednostki wykonawstwa geodezyjnego
inż. Kazimierz Kwieciński
podpis

Szczecin. dn.. 10 marca 2006r
INFORMATYK
Maria Kozieł

2 9 6 / 3 - 1 2 / 1 / 0 6   2 0 0 6 . 0 3 . 1 0   3

y= 96 400,00

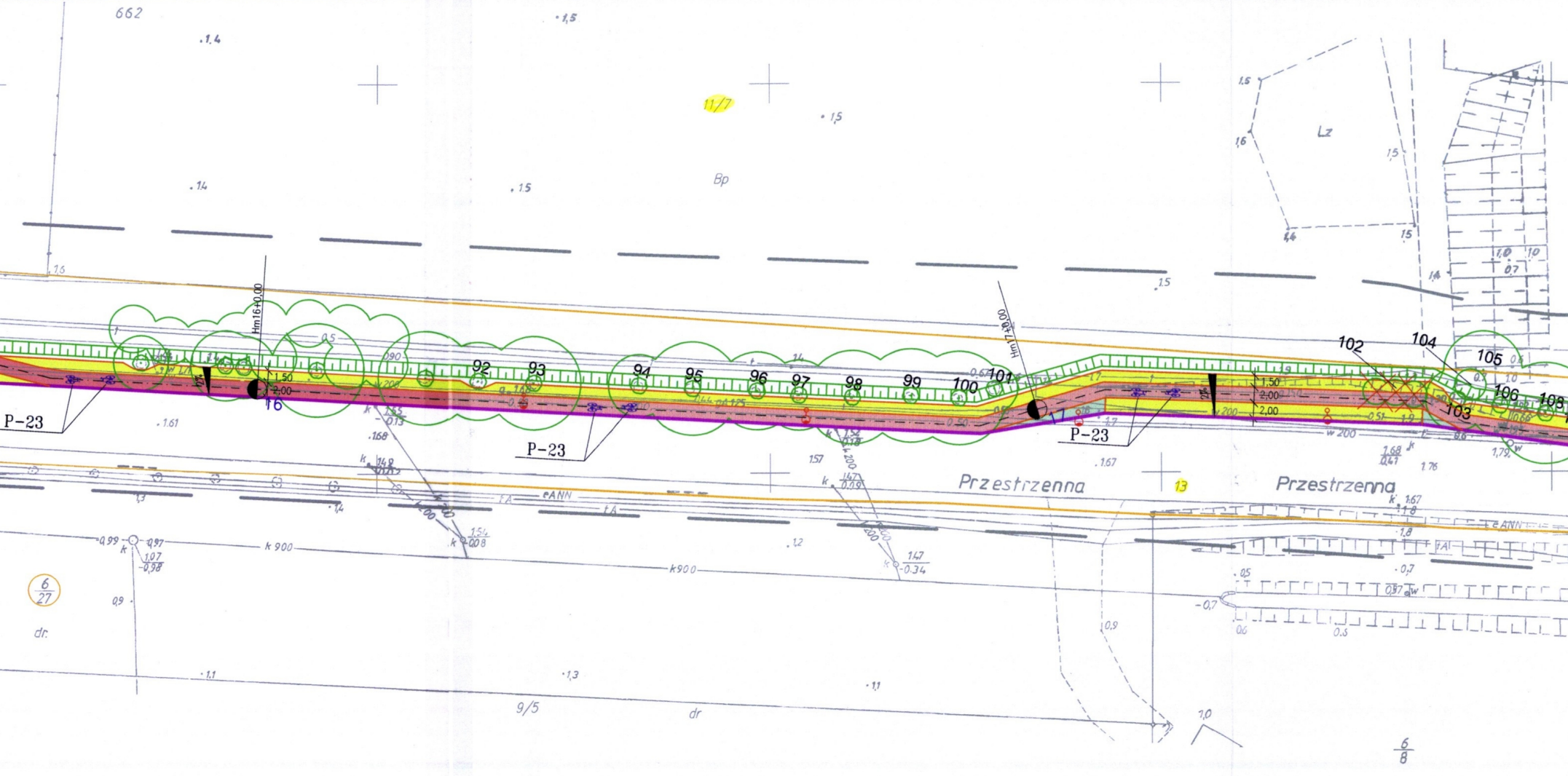

662
11/7
Bp
Lz
P-23
P-23
P-23
Hm16+0,00
Hm17+0,00
16
17
92
93
94
95
96
97
98
99
100
101
102
103
104
105
106
108
1,50
2,00
Przestrzenna
Przestrzenna
13
eANN
k 900
k900
w 200
6/27
dr.
9/5
dr
6/8

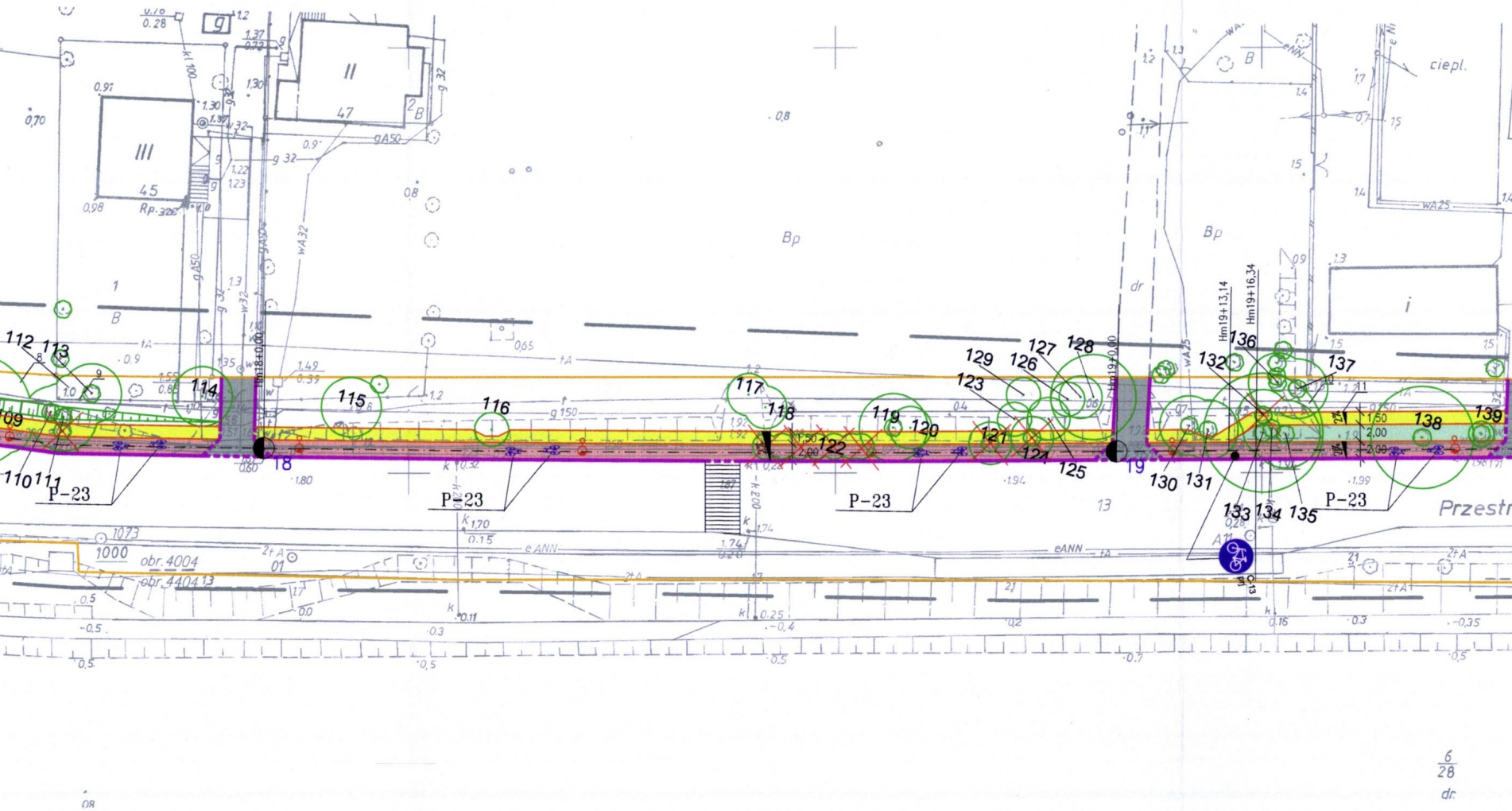

III
45
Rp.
II
47
1
B
Bp
Bp
B
ciepl.
i
dr
g 32
gA50
wA32
wA25
g 150
112
113
114
109
110
111
115
116
117
118
119
120
121
122
123
124
125
126
127
128
129
130
131
132
133
134
135
136
137
138
139
Hm18+0,00
Hm19+0,00
Hm19+13,14
Hm19+16,34
18
19
P-23
P-23
P-23
P-23
1,50
2,00
2,00
1073
1000
obr.4004
obr.4404
13
eANN
eANN
Przestr
6
28
dr.

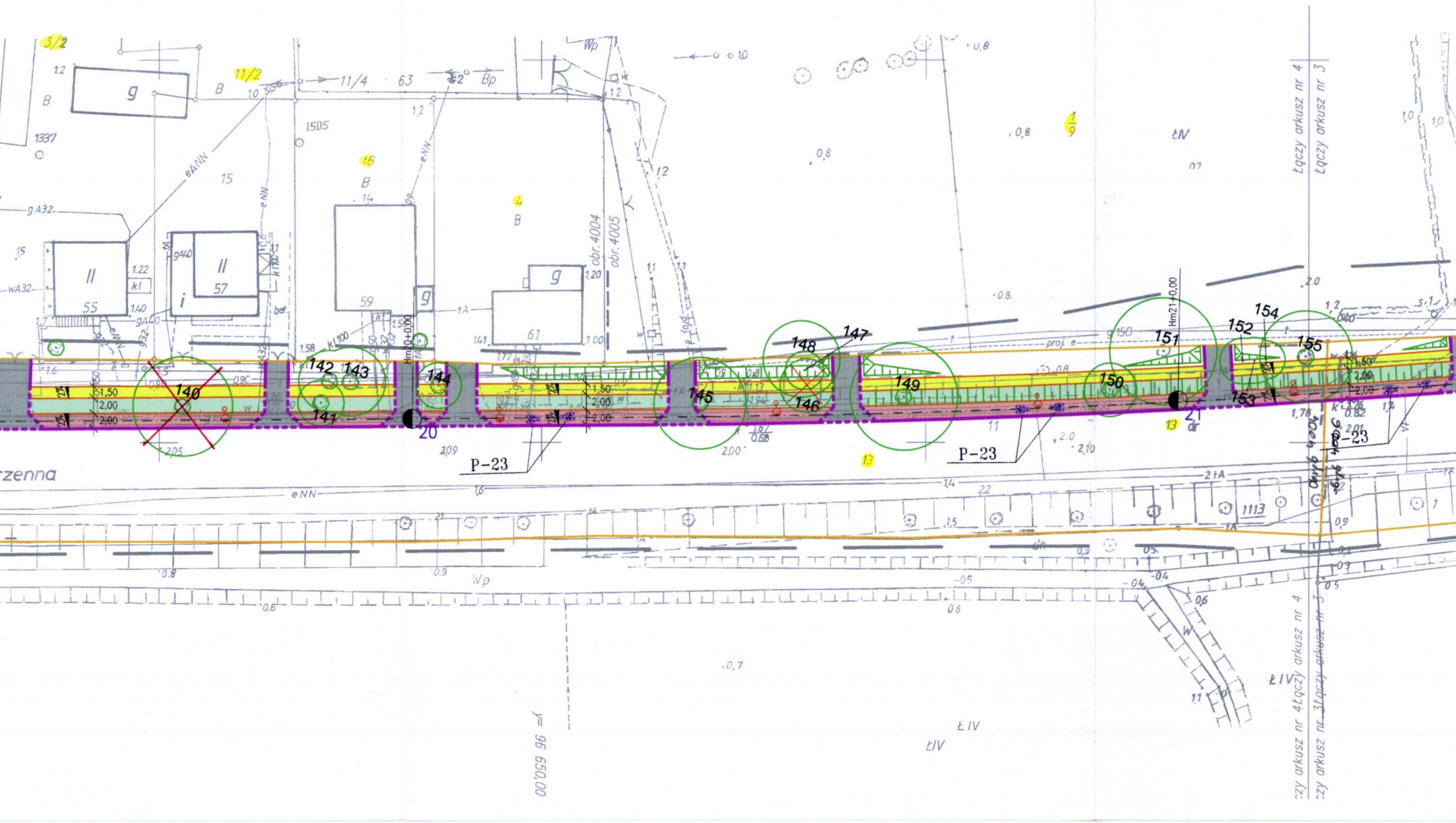

3/2
11/2
16
4
1/9
13
B
g
II
55
57
59
61
15
1505
1337
11/4
63
Bp
Wp
ŁIV
obr.4004
obr.4005
Hm20+0,00
Hm21+0,00
20
21
140
141
142
143
144
145
146
147
148
149
150
151
152
153
154
155
1,50
2,00
P-23
zenna
eNN
1113
y= 96 650,00
Łączy arkusz nr 4
Łączy arkusz nr 3

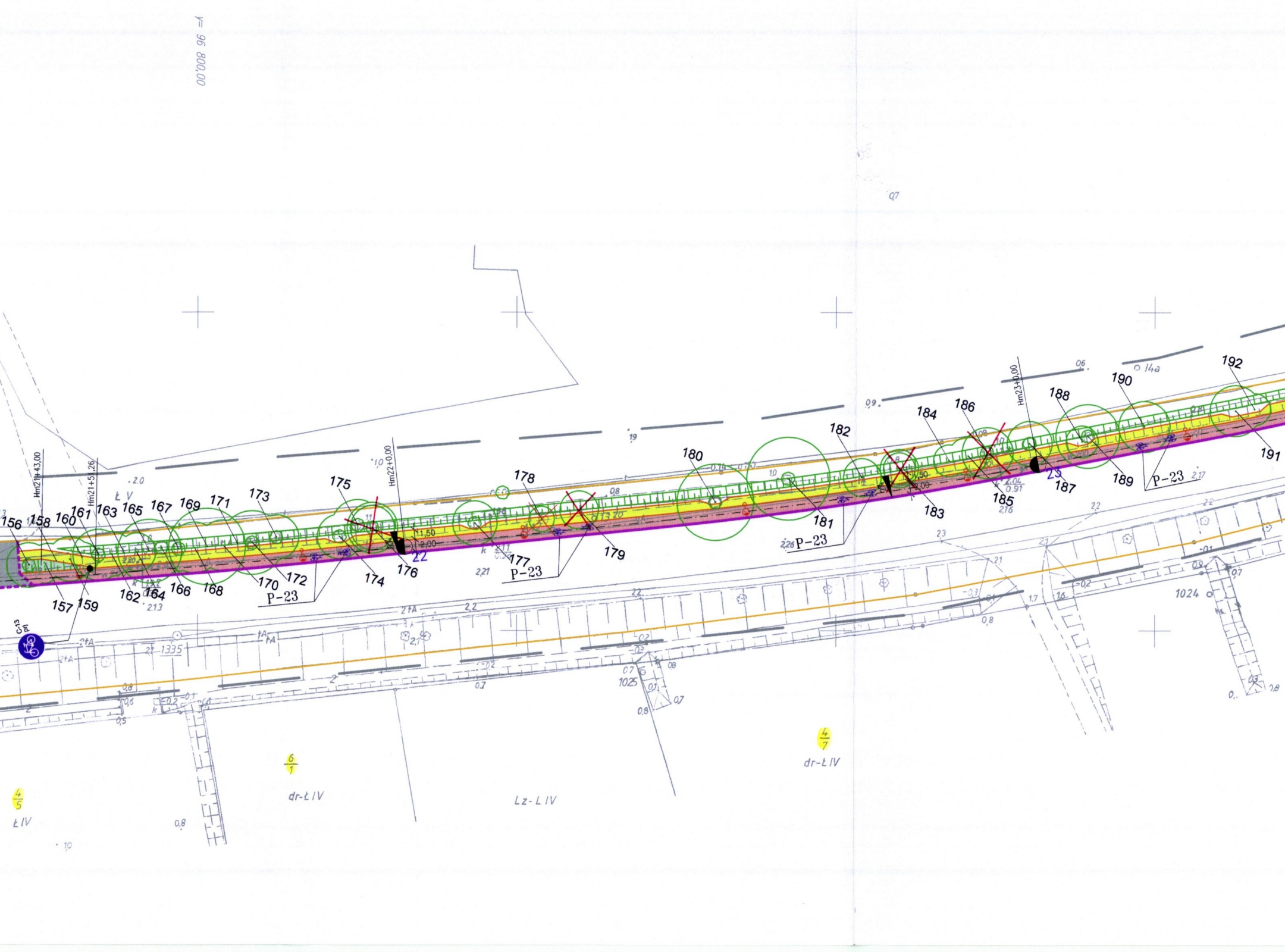

y= 96 800,00
Hm21+43,00
Hm21+51,26
Hm22+0,00
Hm23+0,00
22
23
156
157
158
159
160
161
162
163
164
165
166
167
168
169
170
171
172
173
174
175
176
177
178
179
180
181
182
183
184
185
186
187
188
189
190
191
192
P-23
P-23
P-23
P-23
P-23
Ł V
C-13 pn
1335
1024
1025
o 14a
4/5
Ł IV
6/1
dr-Ł IV
Lz-Ł IV
4/7
dr-Ł IV

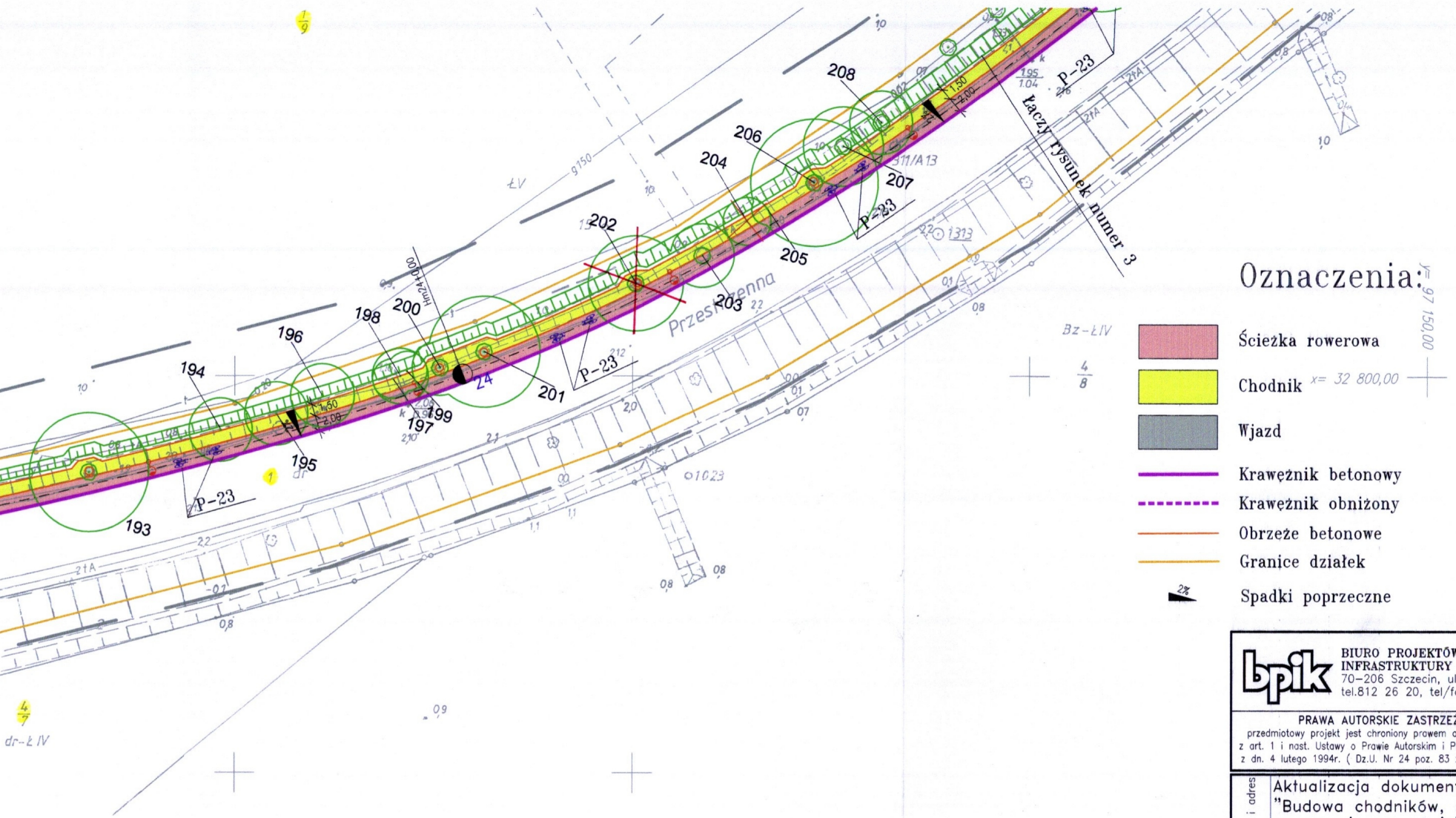
1/9
208
206
204
202
207
205
203
201
200
198
199
197
196
194
195
193
P-23
P-23
P-23
P-23
P-23
Przestrzenna
Łaczy rysunek numer 3
Hm24+0,00
24
311/A13
1313
1023
1,50
2,00
1.95
1.04
ŁV
Bz-ŁIV
4/8
4/7
dr-Ł IV
1
y= 97 150,00
x= 32 800,00

Oznaczenia:

🟥 Ścieżka rowerowa

🟨 Chodnik

⬛ Wjazd

━ Krawężnik betonowy

- - - Krawężnik obniżony

— Obrzeże betonowe

— Granice działek

2% Spadki poprzeczne

BIURO PROJEKTÓW INFRASTRUKTURY KOMUNALNEJ
70–206 Szczecin, ul. Dworcowa 2a
tel.812 26 20, tel/fax.812 26 21

PRAWA AUTORSKIE ZASTRZEŻONE
przedmiotowy projekt jest chroniony prawem autorskim zgodnie z art. 1 i nast. Ustawy o Prawie Autorskim i Prawach Pokrewnych z dn. 4 lutego 1994r. (Dz.U. Nr 24 poz. 83 z 23-02-1995r.)

Obiekt i adres	Aktualizacja dokumentacji "Budowa chodników, ścieżki rowerowej oraz oświetlenia ulicy Przestrzennej w Szczecinie".
Tytuł projektu	Chodniki i ścieżka rowerowa.
Treść rysunku	Plan sytuacyjny.

Projektant Andrzej Koniuszek uprawnienia 182/Sz/81	Podpis
Opracował Mirosława Rzemieniewska	Podpis
Sprawdzający Janusz Żabiełowicz uprawnienia 115/Sz/78	Podpis

Data	Nr projektu	Skala	Nr rys.
czerwiec 2006r.	BPIK-65-2006	1:500	2