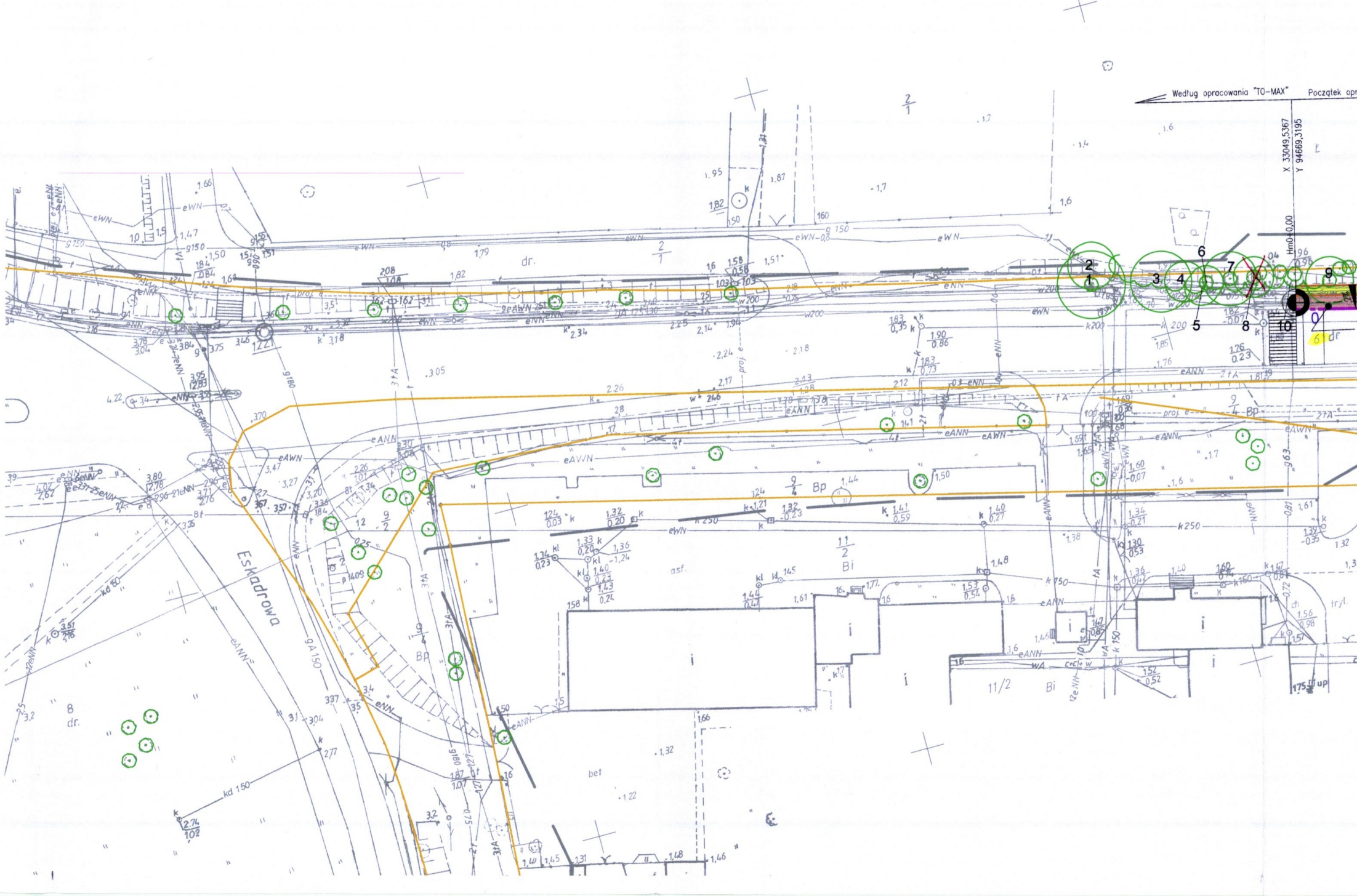
Według opracowania "TO-MAX"
Początek opr
X 33049,5367
Y 94669,3195
Hm0+0,00
Eskadrowa
1
2
3
4
5
6
7
8
9
10
dr.
Bp
Bi
asf.
bet
eWN
eNN
eANN
eAWN
k250
k200
w200
g 150
9A 150
kd 150
11/2

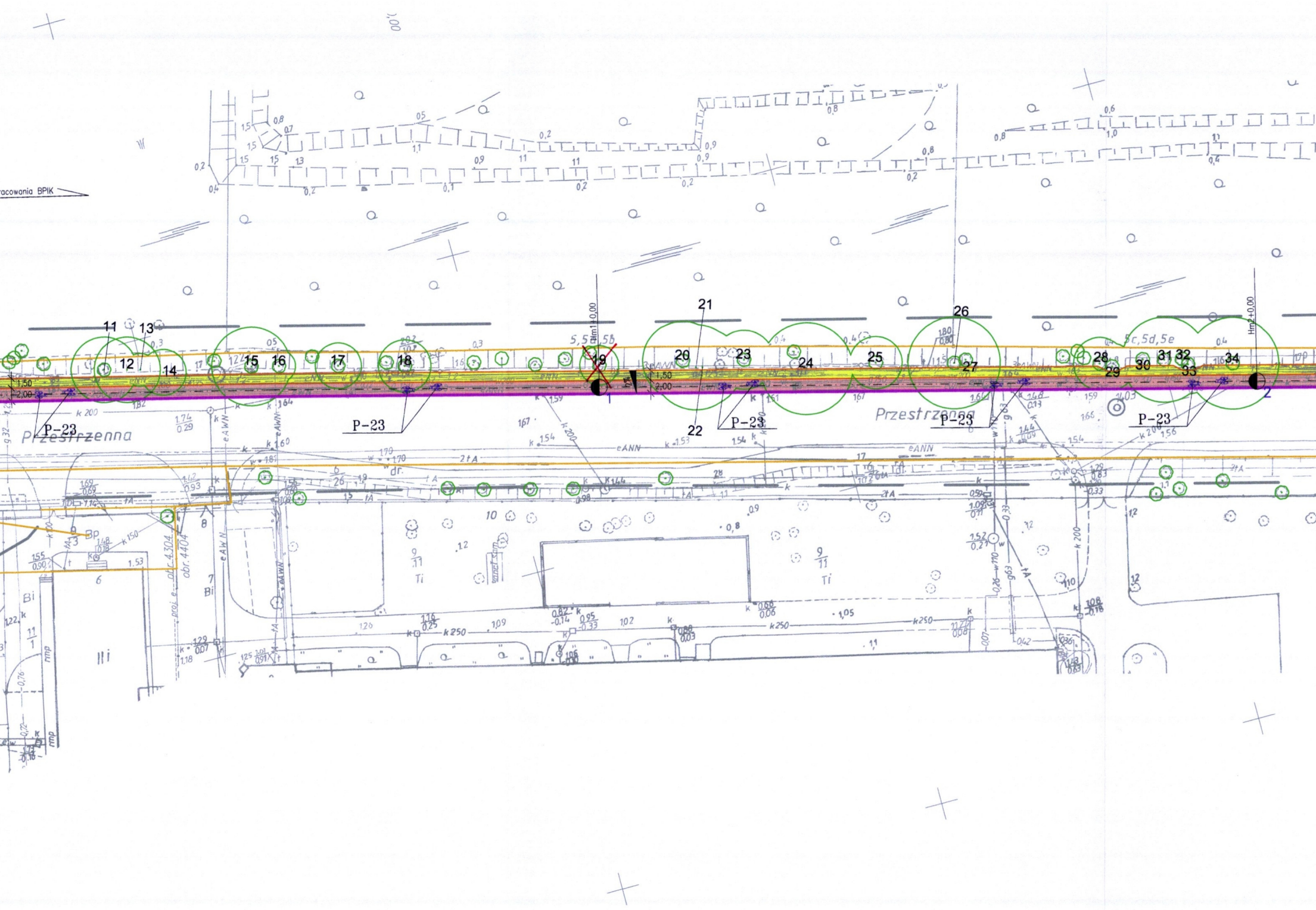

racowania BPIK
11
12
13
14
15
16
17
18
19
20
21
22
23
24
25
26
27
28
29
30
31
32
33
34
P-23
P-23
P-23
P-23
P-23
Przestrzenna
Przestrzenna
Hm1+0,00
Hm2+0,00
5,5a,5b
5c,5d,5e
1,50
2,00
1
2
eANN
eAWN
k 200
k 250
2tA
dr.
Ti
Bi
9/11
10
obr. 4404

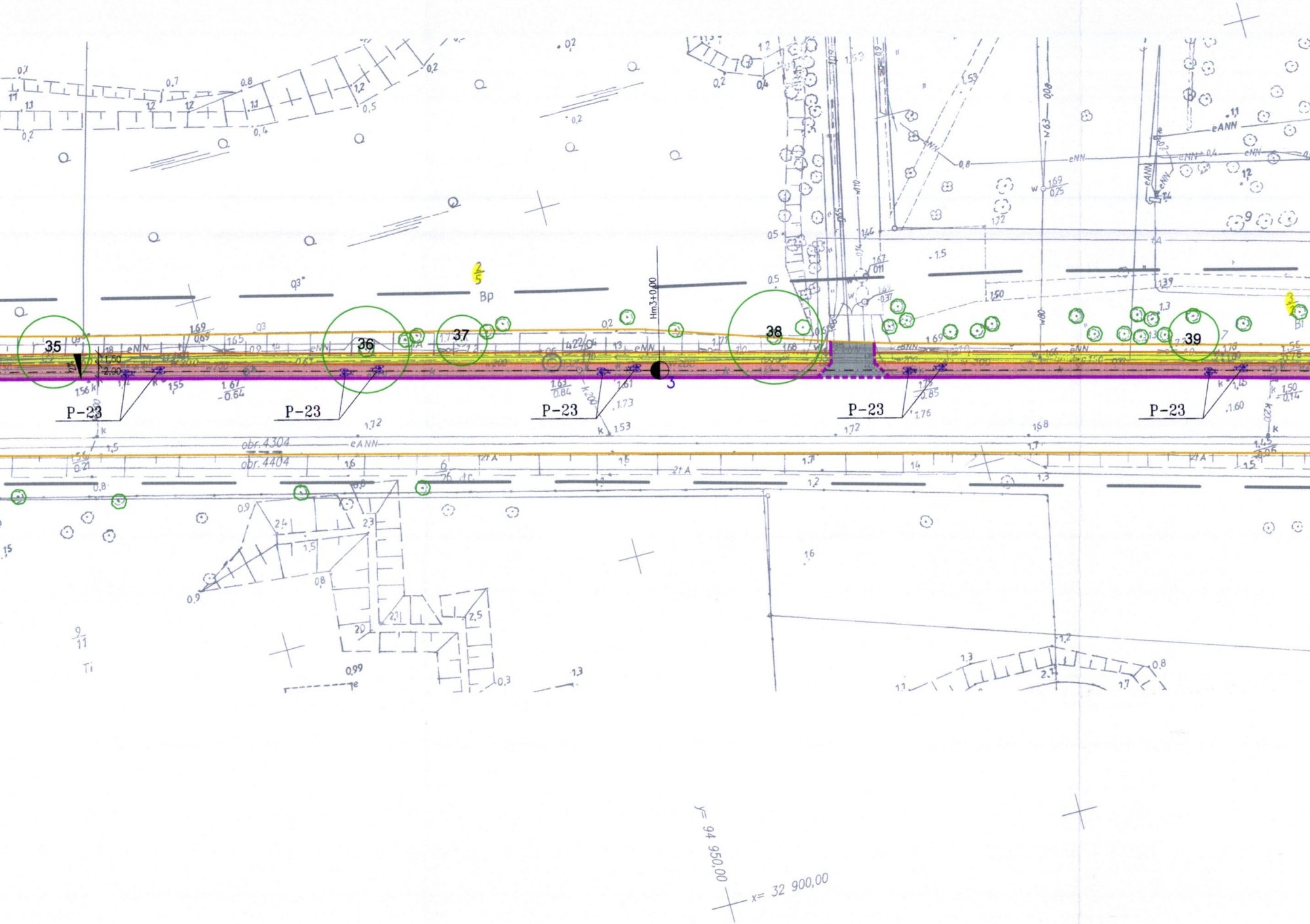
35
36
37
38
39
P-23
P-23
P-23
P-23
P-23
Hm3+0,00
3
2/5
Bp
eNN
eANN
obr.4304
obr.4404
9/11
Ti
y= 94 950,00
x= 32 900,00

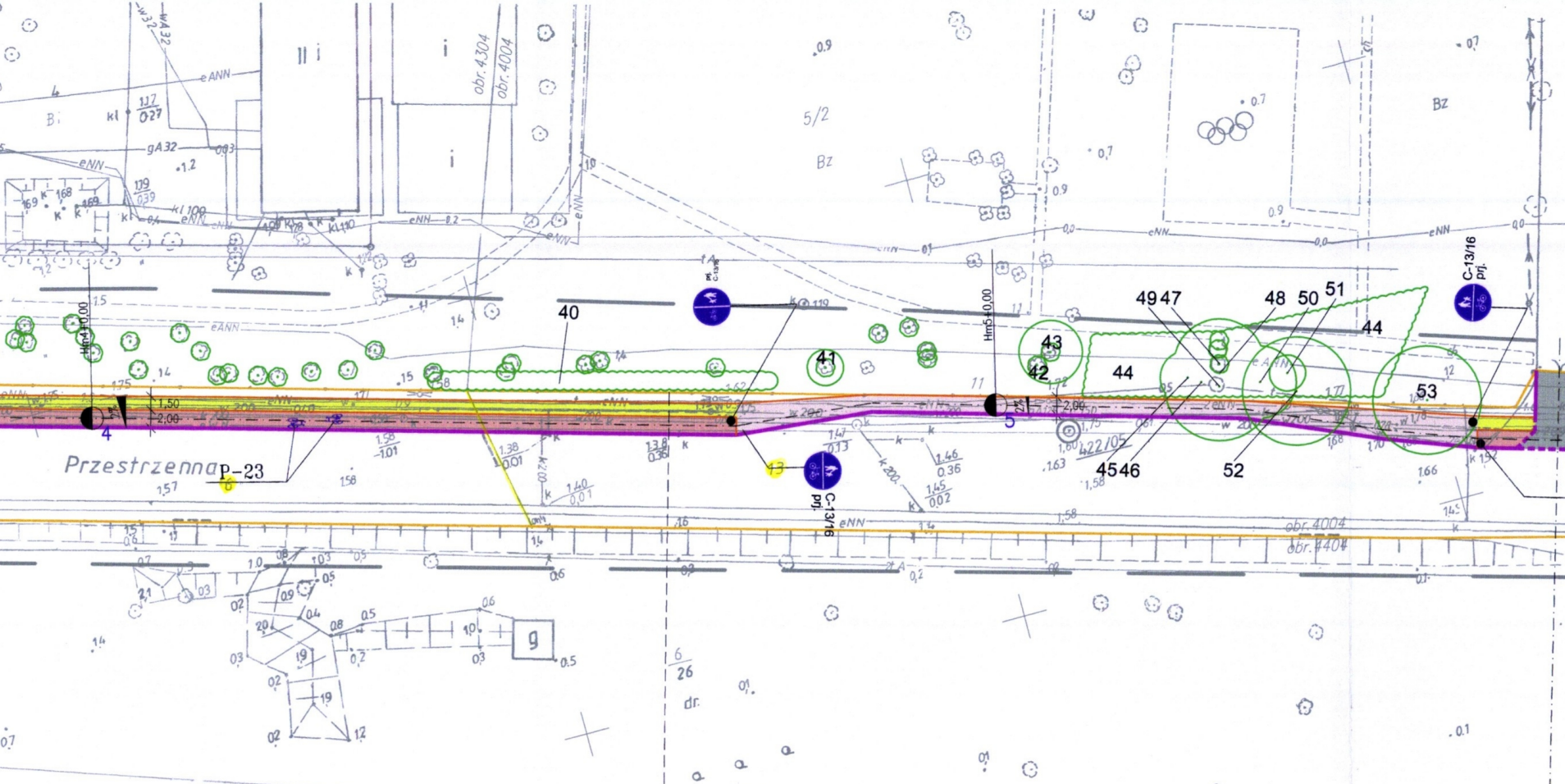
Przestrzenna
P-23
Hm4+0,00
Hm5+0,00
4
5
1,50
2,00
40
41
42
43
44
45
46
47
48
49
50
51
52
53
C-13/16
prj.
obr. 4304
obr. 4004
obr. 4404
5/2
Bz
Bi
eANN
eNN
gA32
wA32
422/05
6
26
dr.
g

ROZWIĄZANIE DOCELOWE PO UREGULWANIU SPRAW TERENOWO - PRAWNYCH


1,50
2,00
2,00
2%

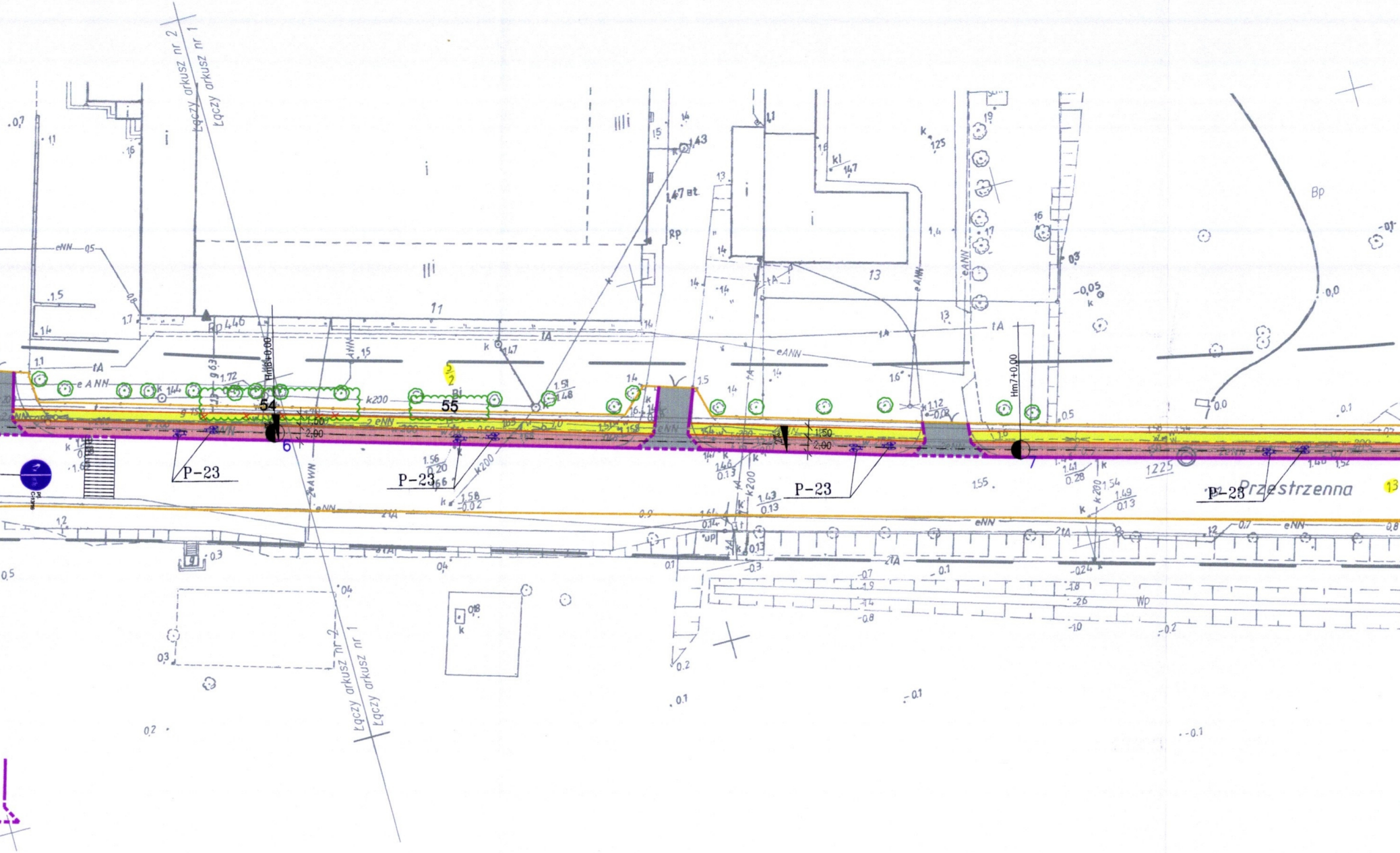
Łączy arkusz nr 2
Łączy arkusz nr 1
Hm6+0,00
Hm7+0,00
54
55
6
7
P-23
P-23
P-23
P-23
1,50
2,00
1,50
2,00
Przestrzenna
1225
13
5
2
eANN
eNN
tA
k200
2 eNN
Rp 446
Rp
Bp
Wp
Bi
ANN
2eANN

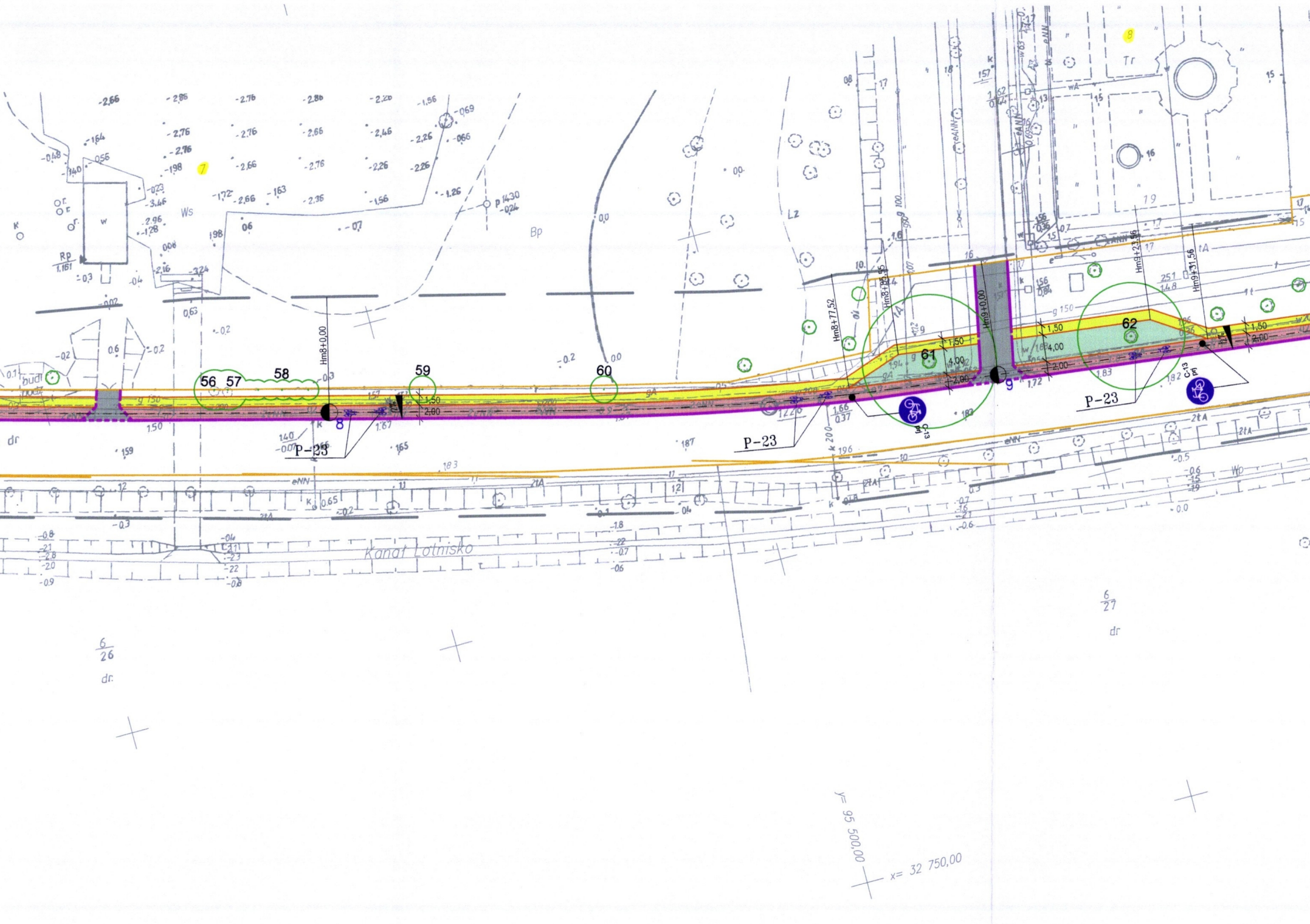
7
8
Ws
Bp
Lz
Tr
Rp
56
57
58
59
60
61
62
Hm8+0,00
Hm8+77,52
Hm8+85,95
Hm9+0,00
Hm9+23,56
Hm9+31,56
8
9
1,50
2,00
4,00
P-23
P-23
P-23
C-13
C-13
eNN
eANN
2tA
Kanał Lotnisko
Wp
dr
6
26
dr.
6
27
dr
y= 95 500,00
x= 32 750,00

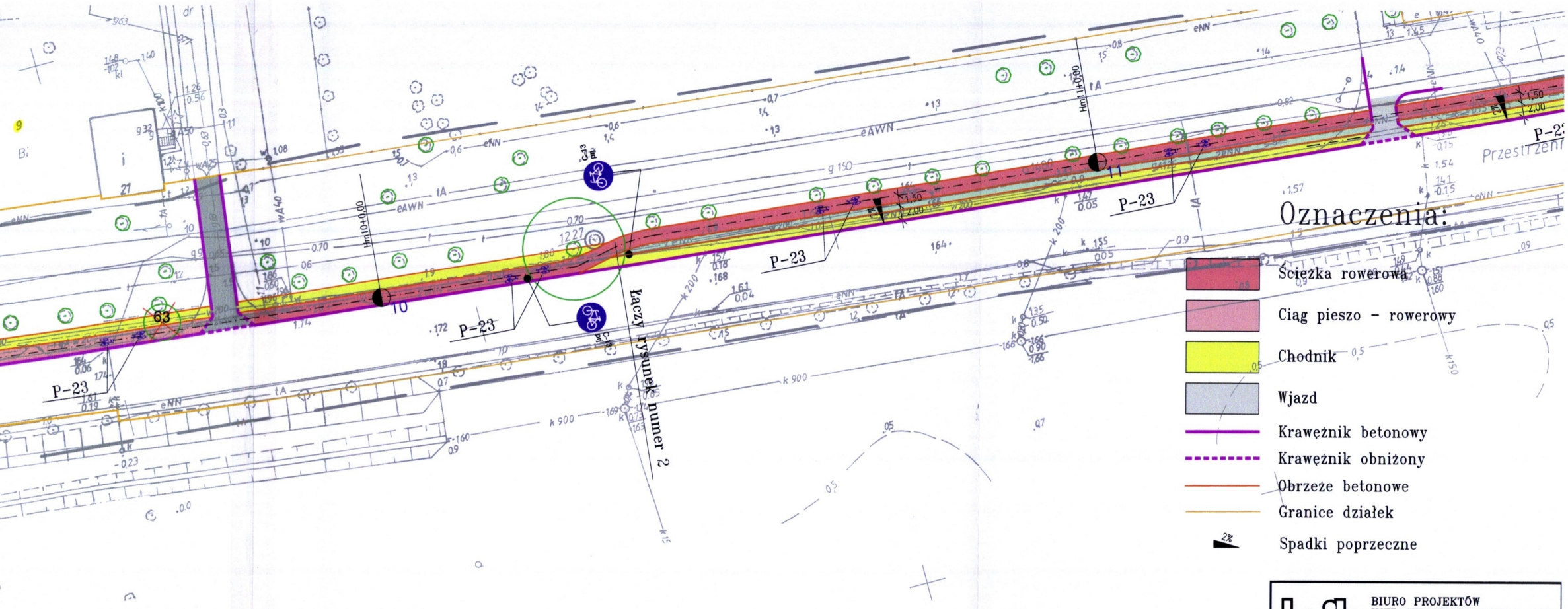
P-23
P-23
P-23
P-23
P-23
Hm10+0,00
Hm11+0,00
10
11
63
Łączy rysunek numer 2
C-13
C-13
Przestrzenn
eNN
eAWN
1,50
2,00
k 900
k 200

Oznaczenia:

🟥 Ścieżka rowerowa
▨ Ciąg pieszo - rowerowy
🟨 Chodnik
⬜ Wjazd
— Krawężnik betonowy
- - - Krawężnik obniżony
— Obrzeże betonowe
— Granice działek
2% Spadki poprzeczne

bpik
BIURO PROJEKTÓW
INFRASTRUKTURY KOMUNALNEJ
70-206 Szczecin, ul. Dworcowa 2a
tel.812 26 20, tel/fax.812 26 21

PRAWA AUTORSKIE ZASTRZEŻONE
przedmiotowy projekt jest chroniony prawem autorskim zgodnie z art. 1 i nast. Ustawy o Prawie Autorskim i Prawach Pokrewnych z dn. 4 lutego 1994r. (Dz.U. Nr 24 poz. 83 z 23-02-1995r.)

Obiekt i adres	Aktualizacja dokumentacji "Budowa chodników, ścieżki rowerowej oraz oświetlenia ulicy Przestrzennej w Szczecinie".
Tytuł projektu	Chodniki i ścieżka rowerowa.
Treść rysunku	Plan sytuacyjny.

Projektant Andrzej Koniuszek uprawnienia 182/Sz/81		Podpis	
Opracował Mirosława Rzemieniewska		Podpis	
Sprawdzający Janusz Żabiełowicz uprawnienia 115/Sz/78		Podpis	
Data czerwiec 2006r.	Nr projektu BPIK-65-2006	Skala 1:500	Nr rys. 1