

**UCHWAŁA NR .....**  
**RADY MIASTA SZCZECIN**  
**z dnia ..... 2015 r.**

**w sprawie nadania nazw urzędowych ulicom oraz skwerowi w Szczecinie**

Na podstawie art. 18 ust. 2 pkt 13 ustawy z dnia 8 marca 1990 r. o samorządzie gminnym (t.j. Dz. U. z 2013 r. poz. 594 zm. Dz. U. z 2013 r. poz. 645, poz. 1318; z 2014 poz. 379, poz. 1072); **Rada Miasta Szczecin uchwala, co następuje:**

**§ 1.** Nadać nazwę „**skwer Kapitanów**” – skwerowi usytuowanemu w granicach działek nr nr 12/16, 12/18, 12/19 z obrębu ewidencyjnego nr 1084 (Śródmieście 84), sąsiadującemu od strony południowej z ulicą Tadeusza Apolinarego Wendy. Położenie skweru stanowi załącznik nr 1 do uchwały.

**§ 2.** Nadać nazwę „**ul. Generalska**” – projektowanej drodze obejmującej działkę nr 19/6 z obrębu ewidencyjnego nr 1051 (Śródmieście 51), usytuowanej w granicach terenu elementarnego S.N.3031.KD.D. przeznaczonej w planie miejscowym „Nowe Miasto-Dąbrowskiego, Sowińskiego” pod drogę publiczną – ulicę dojazdową, rozpoczynającej się przy ul. gen. Dezyderego Chłapowskiego, biegnącej w kierunku południowo-wschodnim i kończącej się przy granicy działki nr 19/1 z obrębu ewidencyjnego nr 1051. Położenie ulicy stanowi załącznik nr 2 do uchwały.

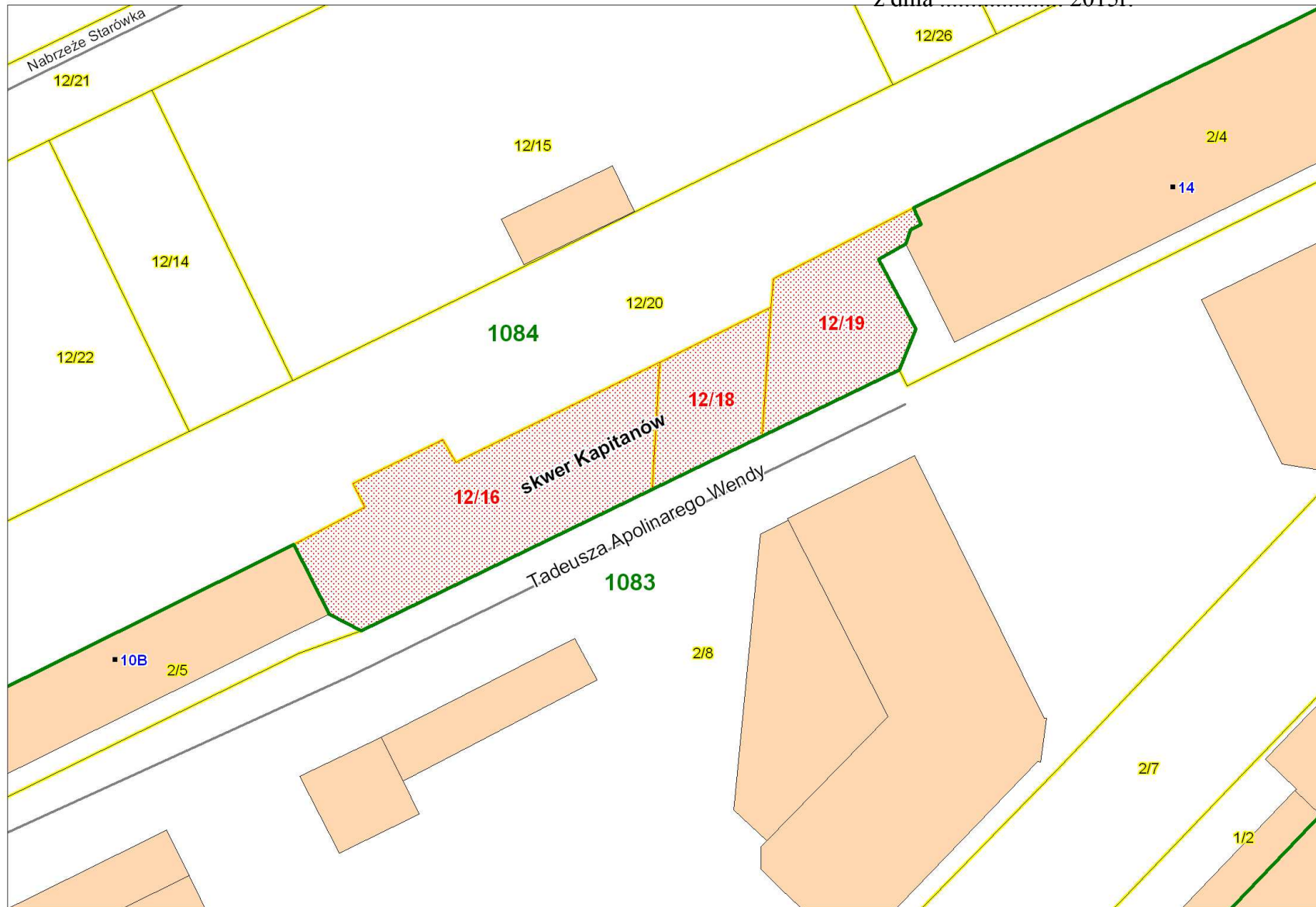
**§ 3.** Nadać nazwę „**ul. Muzyczna**” – części projektowanej drogi publicznej, obejmującej działkę nr 22/9 oraz część działki nr 22/1 z obrębu ewidencyjnego nr 2016 (Pogodno 16), usytuowane w zakresie części obszaru terenu elementarnego Z.O.3076.KD.D przeznaczonego w planie miejscowym „Osów-Andersena” pod drogę publiczną – ulicę dojazdową, rozpoczynającej się przy granicy działki nr 22/58 z obrębu ewidencyjnego nr 2016 i biegnącej w kierunku zachodnim, kończącej się przy granicy działki nr 23 z obrębu ewidencyjnego nr 2016. Położenie ulicy stanowi załącznik nr 3 do uchwały.

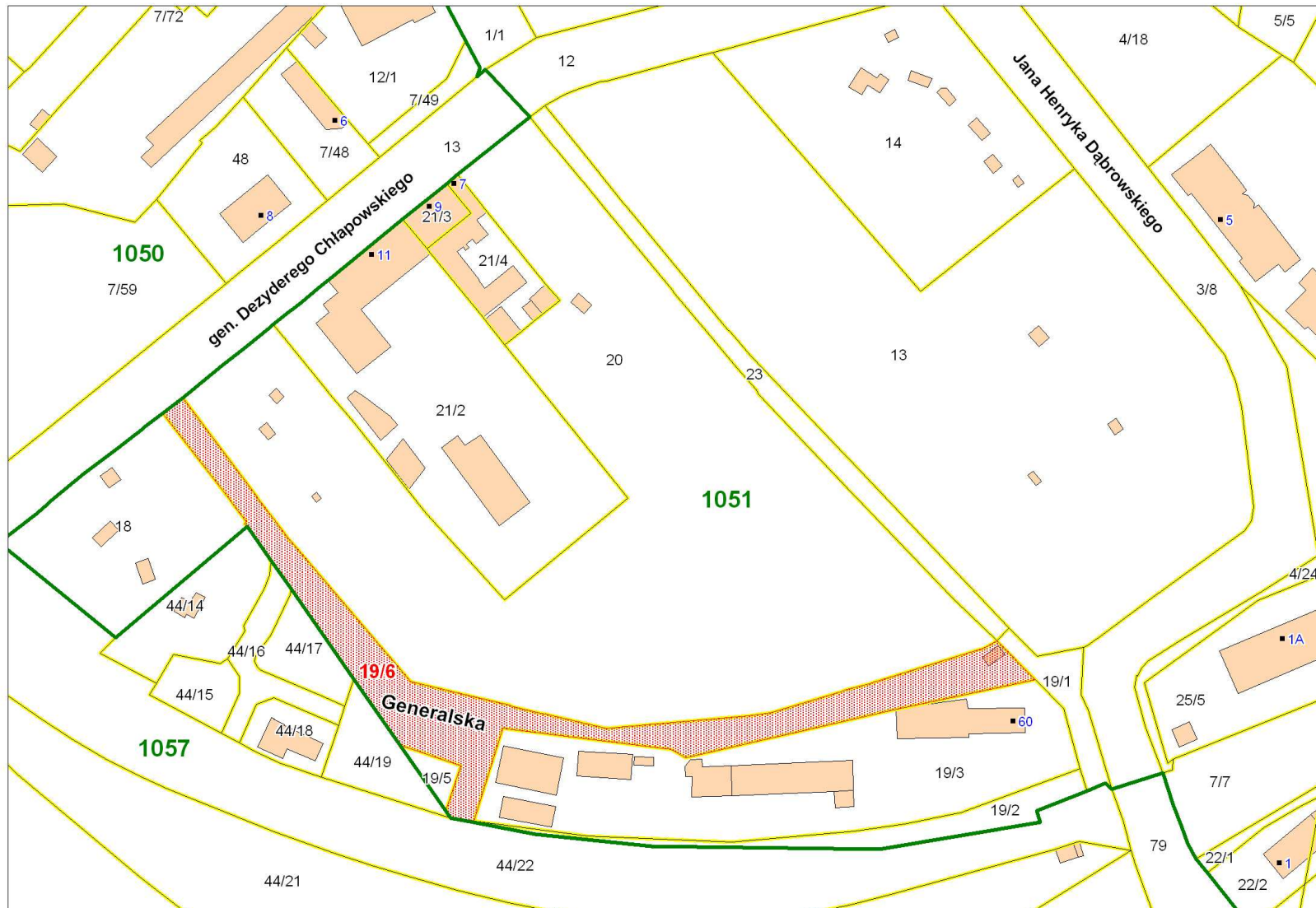
**§ 4.** Nadać nazwę „**ul. Czesława Niemena**” – części projektowanej drogi publicznej, obejmującej działkę nr 22/58 z obrębu ewidencyjnego nr 2016 (Pogodno 16), usytuowaną w zakresie części obszaru terenu elementarnego Z.O.3061.KD.L przeznaczonego w planie miejscowym „Osów-Andersena” pod drogę publiczną – ulicę lokalną, rozpoczynającej się przy granicy działki nr 47 z obrębu ewidencyjnego nr 2016, biegnącej w kierunku ogólnym południowym i kończącej się przy granicy działki nr 20 z obrębu ewidencyjnego nr 2016. Położenie ulicy stanowi załącznik nr 3 do uchwały.

**§ 5.** Nadać nazwę „**ul. Salamandry**” – części projektowanej drogi publicznej, obejmującej działkę nr 9/1 z obrębu ewidencyjnego nr 3066 (Nad Odrą 66), usytuowaną w zakresie części obszaru terenu elementarnego P.W.5071.KD.D przeznaczonego w planie miejscowym „Warszewo-Wkrzańska” pod drogę publiczną – ulicę dojazdową, rozpoczynającej się przy ul. Wkrzańskiej i biegnącej w kierunku ogólnym północno-zachodnim do granicy działki nr 15/36. Położenie ulicy stanowi załącznik nr 4 do uchwały.

§ 6. Nadać nazwę „**ul. Franciszka**” – części projektowanej drogi publicznej, obejmującej działki nr nr 14/6, 14/19, 14/8, 14/15, 14/16 oraz część działki nr 9/2 z obrębu ewidencyjnego nr 4159 (Dąbie 159), usytuowane w zakresie części obszaru terenu elementarnego D.B.5047.KD.D przeznaczonego w planie miejscowym „Kijewko - Świętochowskiego” pod drogę publiczną – ulicę dojazdową, rozpoczynającej się przy ul. Aleksandra Świętochowskiego, biegnącej w kierunku południowym i kończącej się do ul. Leonida Teligi. Położenie ulicy stanowi załącznik nr 5 do uchwały.

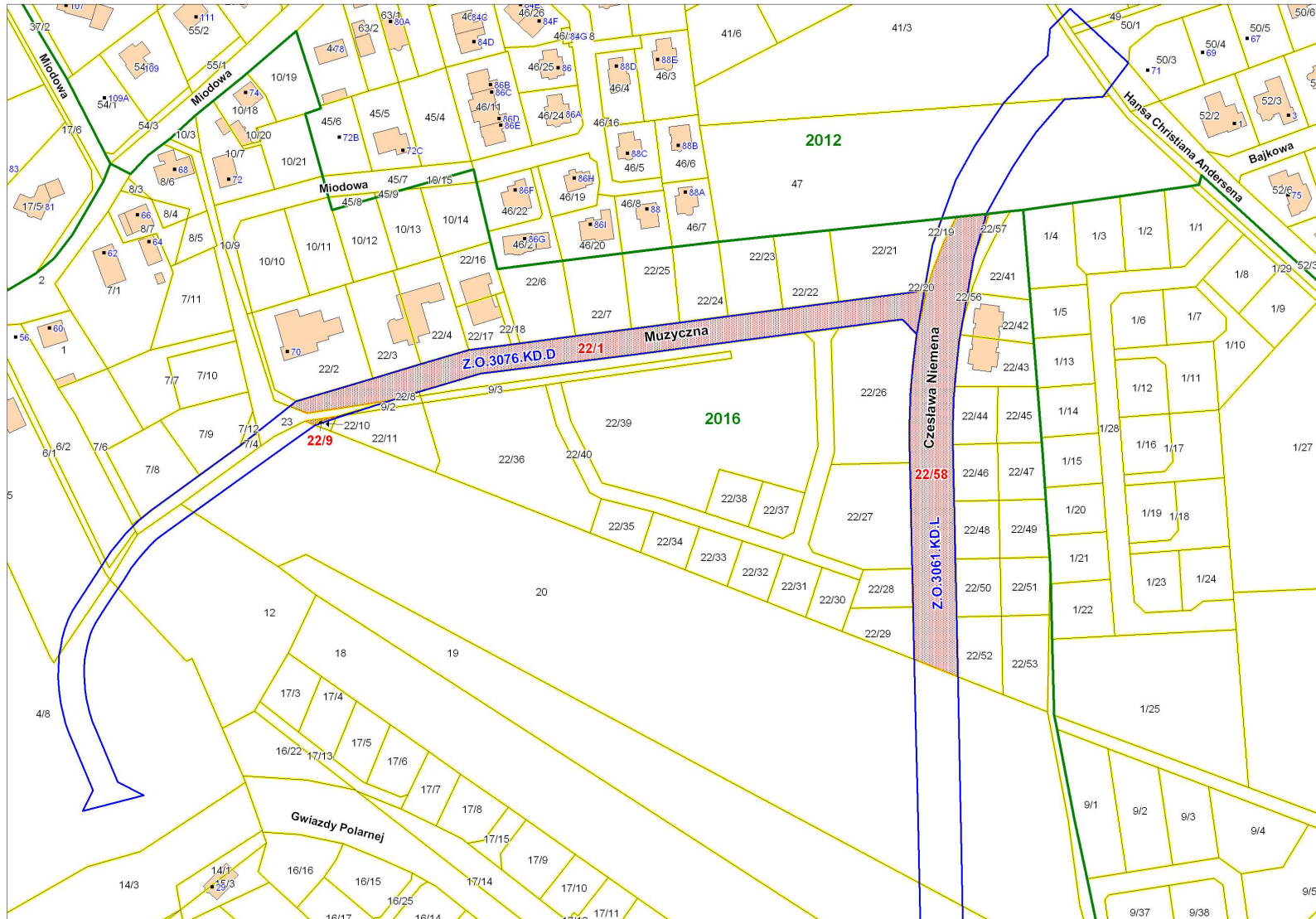
§ 7. Uchwała wchodzi w życie po 14 dniach od ogłoszenia w Dzienniku Urzędowym Województwa Zachodniopomorskiego.







Załącznik Nr 3 do Uchwały Nr .....  
Rady Miasta Szczecin  
z dnia ..... 2015r.



Załącznik Nr 4 do Uchwały Nr .....  
Rady Miasta Szczecin  
z dnia ..... 2015r.



Załącznik Nr 5 do Uchwały Nr .....  
Rady Miasta Szczecin  
z dnia ..... 2015r.



## Uzasadnienie

Z wnioskiem o nadanie nazwy „**skwer Kapitanów**” wystąpiła Spółka CSL International Spedition (właścicielem działek jest miasto, tylko działka 19/1 jest własnością Skarbu Państwa w wiecznym użytkowaniu gminy miasto Szczecin). Proponowana nazwa ulicy otrzymała pozytywną opinię Rady Osiedla Międzyodrze-Wyspa Pucka zaś Miejski Konserwator Zabytków nie zgłosił uwag ze stanowiska konserwatorskiego do ww. propozycji.

Z wnioskiem o nadanie nazwy **ulicy „Generalska**” wystąpiła Spółka Cywilna Komplex PPOŻ BHP (właścicielem działki drogowej jest gmina miasto Szczecin). Miejski Konserwator Zabytków nie zgłosił uwag ze stanowiska konserwatorskiego do ww. propozycji.

Z wnioskiem o nadanie nazwy **ulicy „Muzyczna**” wystąpił Społeczny Komitet Budowy Infrastruktury „MALINOWE WZGÓRZE”, właściciele działki drogowej wyrazili zgodę na nadanie nazwy. Proponowana nazwa ulicy otrzymała pozytywną opinię Rady Osiedla Osów, zaś Miejski Konserwator Zabytków nie zgłosił uwag ze stanowiska konserwatorskiego do ww. propozycji.

Z wnioskiem o nadanie nazwy **ulicy „Czesława Niemena**” wystąpił Społeczny Komitet Budowy Infrastruktury „MALINOWE WZGÓRZE”, właścicielem działki drogowej jest gmina miasto Szczecin. Proponowana nazwa ulicy otrzymała pozytywną opinię Rady Osiedla Osów, zaś Miejski Konserwator Zabytków nie zgłosił uwag ze stanowiska konserwatorskiego do ww. propozycji.

Z wnioskiem o nadanie nazwy **ulicy „Salamandry** ” wystąpili właściciele działki drogowej. Proponowana nazwa ulicy otrzymała pozytywną opinię Rady Osiedla Warszewo, zaś Miejski Konserwator Zabytków nie zgłosił uwag ze stanowiska konserwatorskiego do ww. propozycji.

Z wnioskiem o nadanie nazwy **ulicy „Franciszka**” wystąpili mieszkańcy miasta (właścicielem działki drogowej jest gmina miasto Szczecin). Proponowana nazwa ulicy otrzymała pozytywną opinię Rady Osiedla Bukowe-Klęskowo, zaś Miejski Konserwator Zabytków nie zgłosił uwag ze stanowiska konserwatorskiego do ww. propozycji.

Komisja Bezpieczeństwa Publicznego i Samorządności R.M. po zasięgnięciu opinii Geodety Miasta postanowiła przychylić się do wniosku i wnieść pod obrady Rady Miasta Szczecin projekt przedmiotowej uchwały.

Przewodniczący Komisji ds.  
Bezpieczeństwa Publicznego  
i Samorządności Rady Miasta

**Piotr Jania**